MAPA SYTUACYJNO-WYSOKOŚCIOWA
DO CELÓW PROJEKTOWYCH
(WYPLOT)

skala 1:500

woj. łódzkie
powiat łęczycki
gm. Świnice Warckie
obręb Piaski, Rogów
ark. 435.141.041, 435.123.243

STAROSTA POWIATU ŁĘCZYCKIEGO
POWIATOWY OŚRODEK DOKUMENTACJI GEODEZYJNEJ I KARTOGRAFICZNEJ W ŁĘCZYCY
W obszarze oznaczonym linią ——— dokonano aktualizacji treści mapy zasadniczej. Dokumenty z pomiaru uzupełniającego przyjęto do zasobu powiatowego
w dniu 3340/07 i zarejestrowano pod nr 535-23/07
Niniejsza mapa może służyć do celów projektowych.
Projektowane obiekty budowlane wymagające pozwolenia na budowę podlegają wytyczeniu i inwentaryzacji powykonawczej przez jednostki uprawnione do wykonywania prac geodezyjnych.
Łęczyca, dnia 30.12.07
Z up. STAROSTY
podpis osoby upoważnionej
Inspektor w Wydziale Geodezji, Kartografii, Katastru i Gospodarki Nieruchomościami

Nie wyklucza się istnienia w terenie urządzeń podziemnych nie wykazanych na niniejszym szkicu, mapie, które nie zostały odnalezione podczas wykonywania pomiarów lub nie były zgłoszone do inwentaryzacji przed zasypaniem albo dla których brak informacji branżowych.

odpływ rowu oczyścić na dług
istniejący przepust do konser

wystające pnie ściąć do wyso
nad poziomem terenu

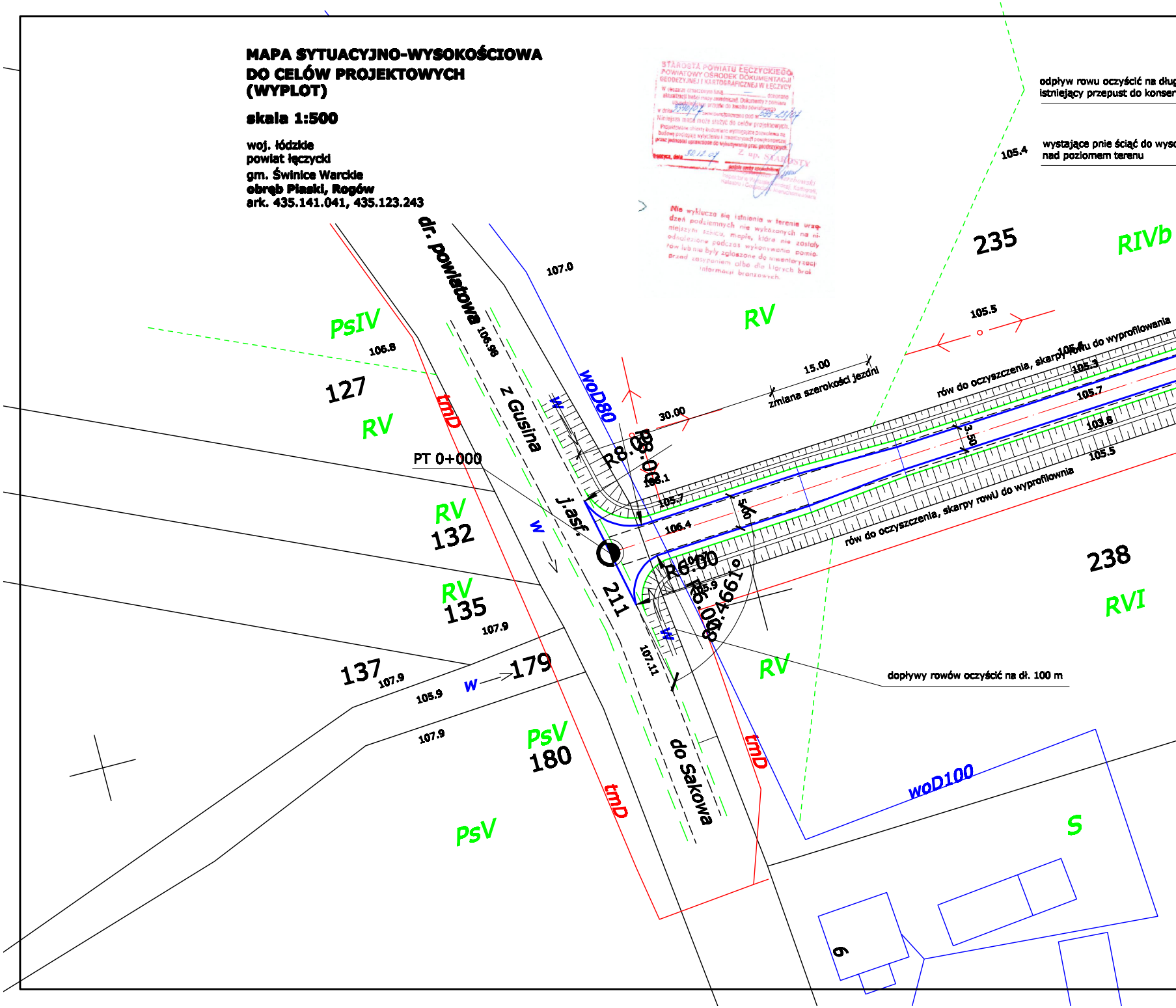
dr. powiatowa
z Gusina
do Sakowa
j.asf.
PT 0+000
woD80
woD100
tmD
w
PsIV
RV
RIVb
RVI
PsV
S
127
132
135
137
179
180
211
235
238
6
106.8
106.98
107.0
107.9
105.9
107.11
105.4
105.5
105.3
105.7
103.8
106.4
30.00
15.00
3.50
R6.00
R8.00
zmiana szerokości jezdni
rów do oczyszczenia, skarpy rowu do wyprofilowania
rów do oczyszczenia, skarpy rowU do wyprofilownia
dopływy rowów oczyścić na dł. 100 m

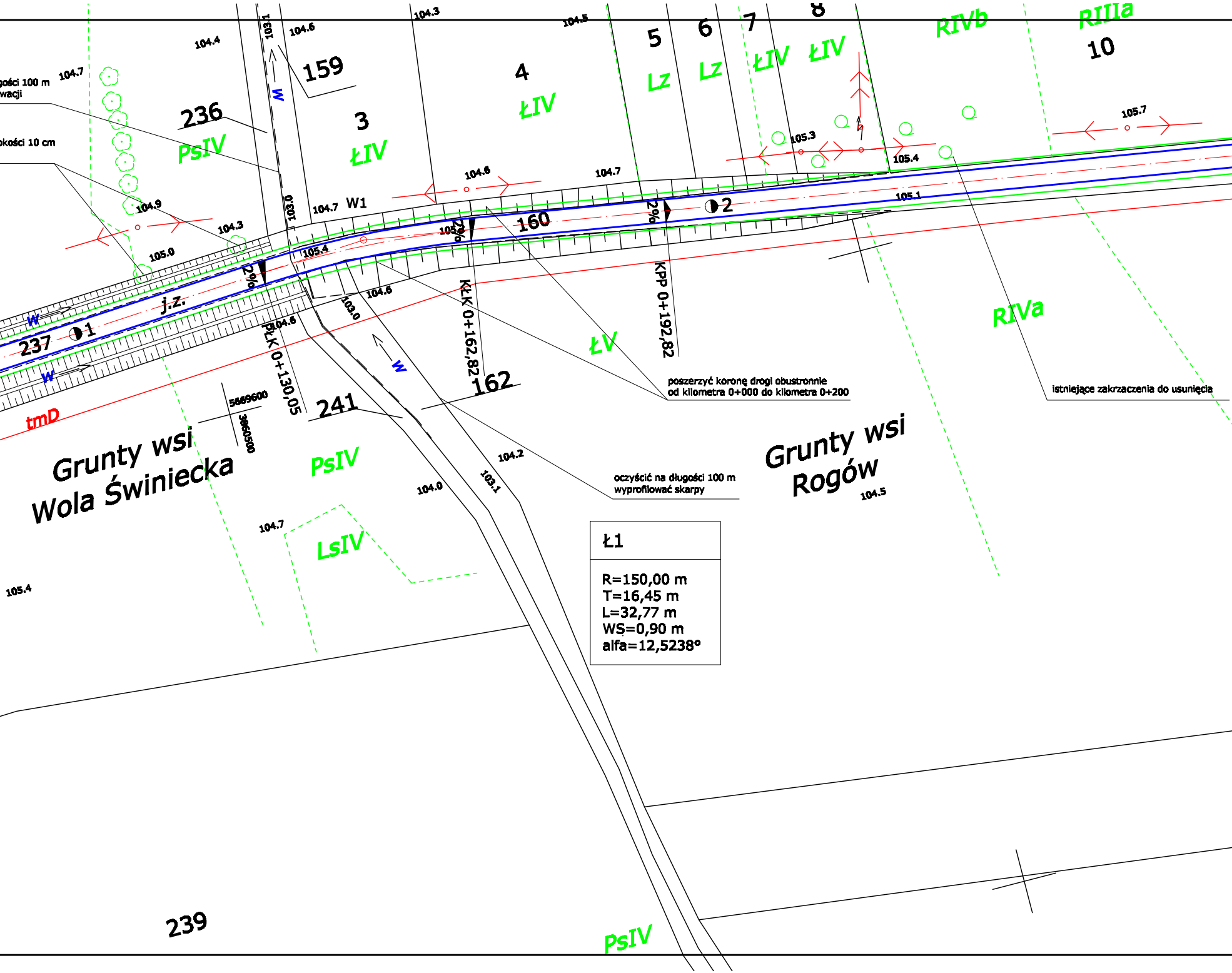

159
236
3
4
5
6
7
8
10
PsIV
ŁIV
ŁIV
Lz
Lz
ŁIV
ŁIV
RIVb
RIIIa
104.4
104.6
104.3
104.5
103.1
104.7
W
gości 100 m
wacji
kości 10 cm
105.7
105.3
105.4
104.6
104.7
104.9
104.3
105.0
104.7
W1
103.0
105.4
105.6
2%
2%
2%
160
2
105.1
j.z.
1
237
W
W
PŁK 0+130,05
104.6
103.0
104.6
KŁK 0+162,82
KPP 0+192,82
ŁV
RIVa
poszerzyć koronę drogi obustronnie
od kilometra 0+000 do kilometra 0+200
istniejące zakrzaczenia do usunięcia
162
241
tmD
5669600
3860500
Grunty wsi
Wola Świniecka
PsIV
104.2
103.1
104.0
oczyścić na długości 100 m
wyprofilować skarpy
Grunty wsi
Rogów
104.5
104.7
LsIV
105.4
Ł1
R=150,00 m
T=16,45 m
L=32,77 m
WS=0,90 m
alfa=12,5238°
239
PsIV

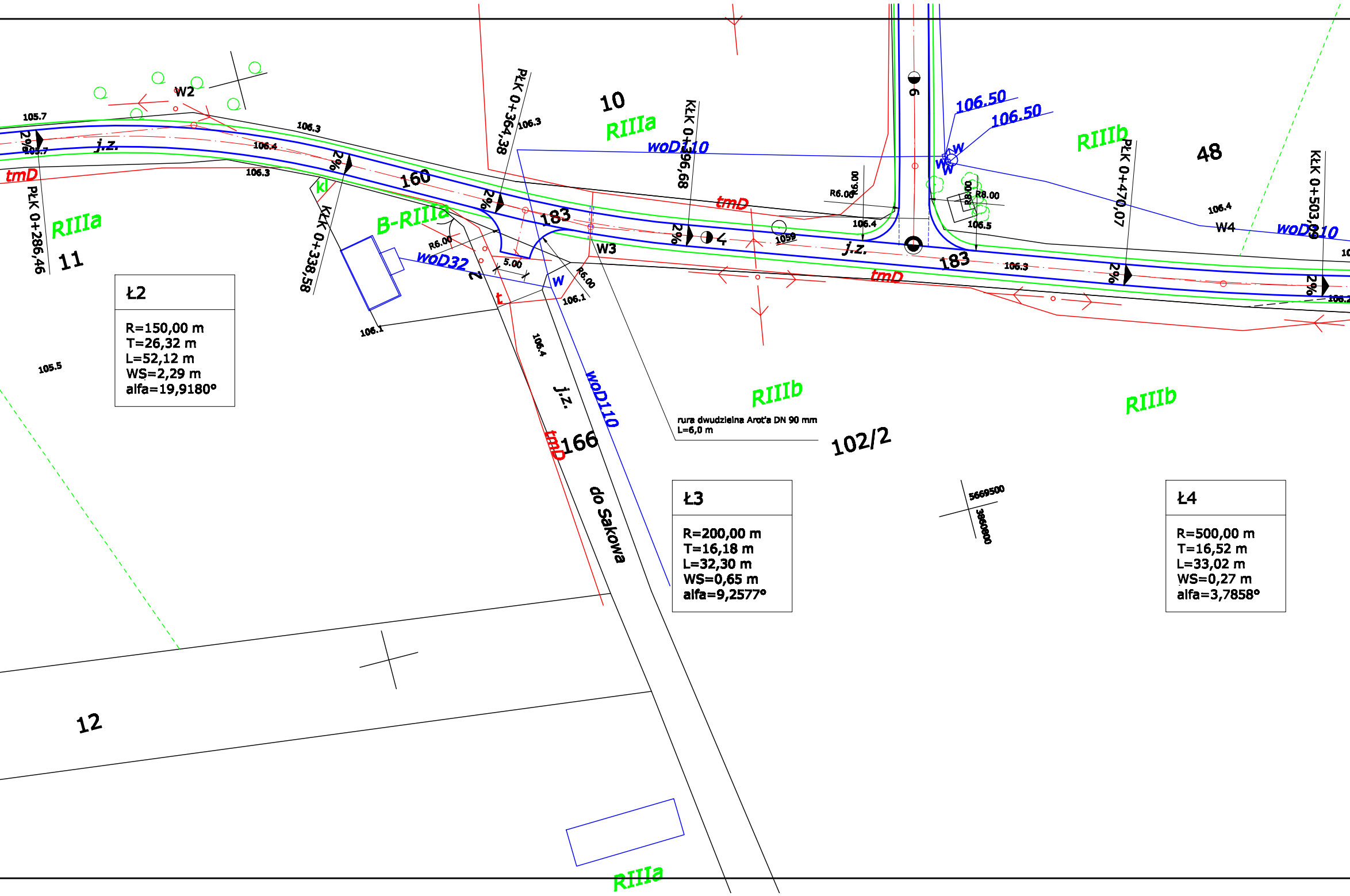
W2
105.7
2%
105.7
j.z.
tmD
PŁK 0+286,46
RIIIa
11
106.3
106.4
106.3
2%
kl
KŁK 0+338,58
B-RIIIa
160
R6.00
woD32
2
PŁK 0+364,38
106.3
2%
5.00
t
106.1
106.1
W
R6.00
183
10
RIIIa
woD110
KŁK 0+396,68
W3
tmD
2%
4
1059
R6.00
R6.00
106.4
j.z.
6
106.50
106.50
W
W
W
R8.00
R8.00
106.5
183
106.3
tmD
RIIIb
PŁK 0+470,07
2%
48
106.4
W4
woD110
KŁK 0+503,89
2%
106.2
106.4
j.z.
woD110
tmD
166
do Sakowa
RIIIb
rura dwudzielna Arot'a DN 90 mm
L=6,0 m
102/2
RIIIb
105.5
5669500
3960000
12
RIIIa

Ł2

R=150,00 m
T=26,32 m
L=52,12 m
WS=2,29 m
alfa=19,9180°

Ł3

R=200,00 m
T=16,18 m
L=32,30 m
WS=0,65 m
alfa=9,2577°

Ł4

R=500,00 m
T=16,52 m
L=33,02 m
WS=0,27 m
alfa=3,7858°

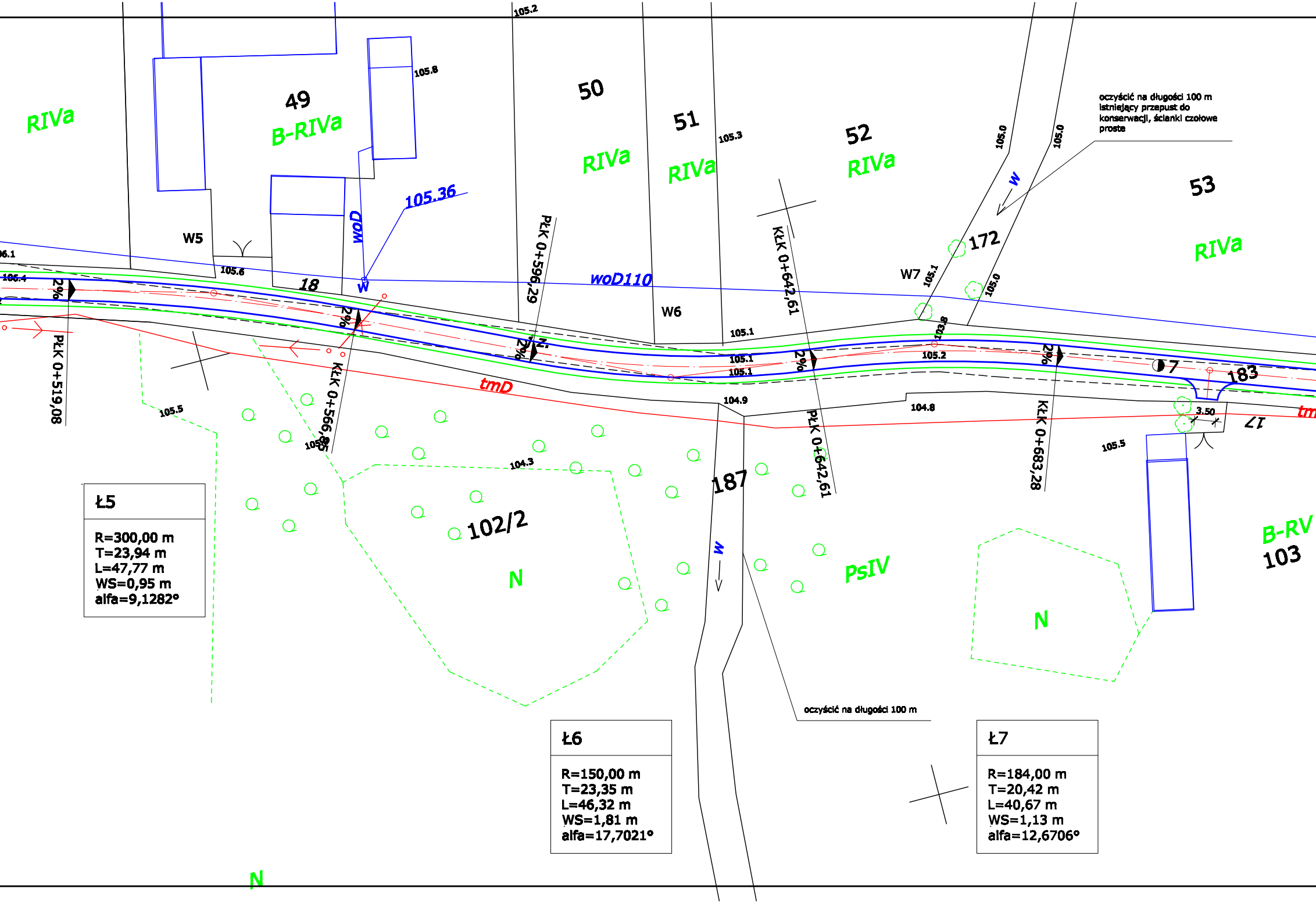
RIVa
49
B-RIVa
50
RIVa
51
RIVa
52
RIVa
53
RIVa
172
183
18
187
102/2
N
PsIV
N
B-RV
103
N
W5
W6
W7
woD
105.36
woD110
tmD
W
W
W
Z
PŁK 0+519,08
KŁK 0+566,85
PŁK 0+596,29
KŁK 0+642,61
PŁK 0+642,61
KŁK 0+683,28
2%
2%
2%
2%
2%
7
3.50
105.2
105.8
105.3
105.0
105.0
105.1
105.0
105.6
106.1
106.4
105.1
105.1
105.1
105.2
103.8
104.9
104.8
105.5
104.3
105.5
105.8
Ł7

oczyścić na długości 100 m
istniejący przepust do
konserwacji, ścianki czołowe
proste

oczyścić na długości 100 m

Ł5

R=300,00 m
T=23,94 m
L=47,77 m
WS=0,95 m
alfa=9,1282°

Ł6

R=150,00 m
T=23,35 m
L=46,32 m
WS=1,81 m
alfa=17,7021°

Ł7

R=184,00 m
T=20,42 m
L=40,67 m
WS=1,13 m
alfa=12,6706°

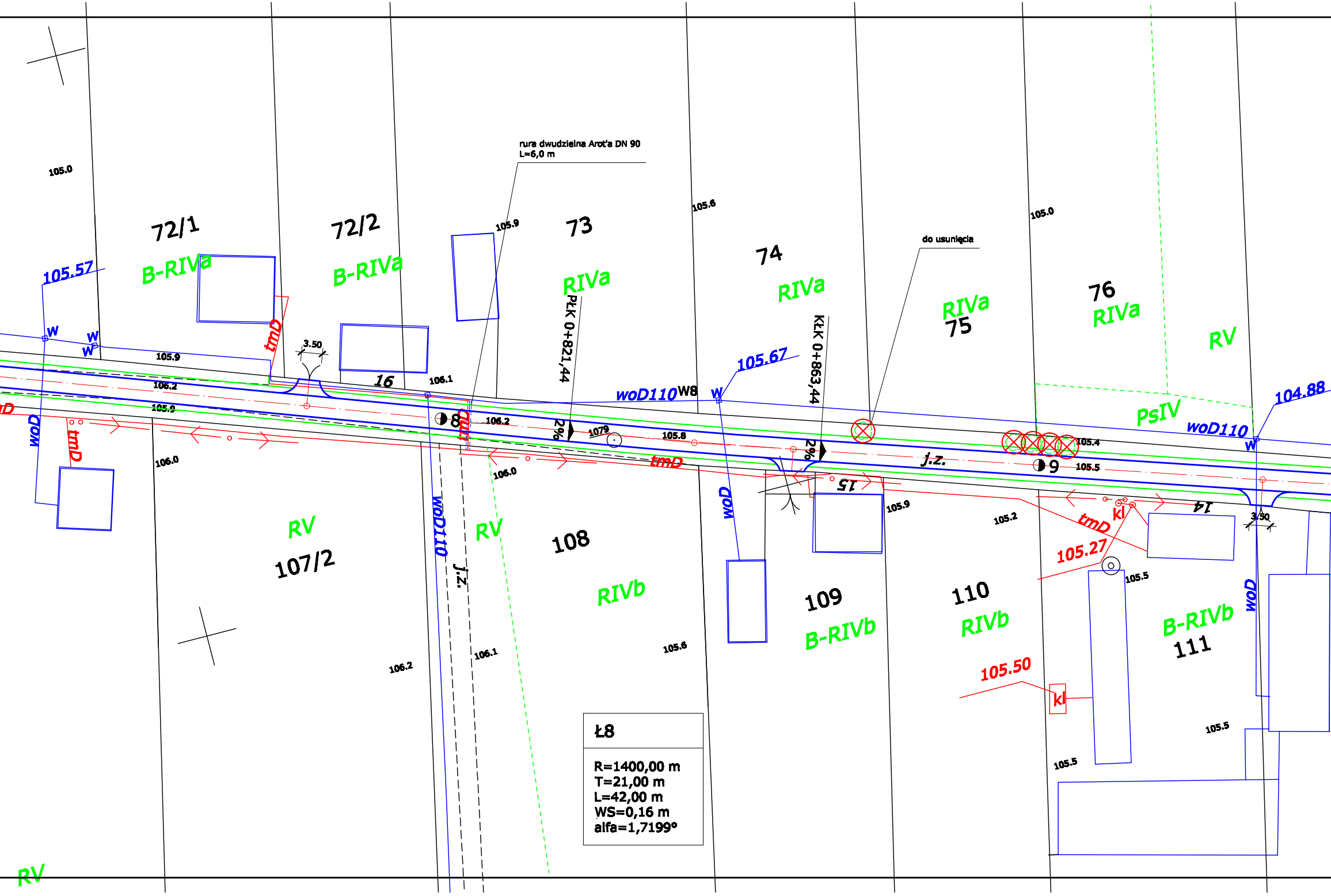
rura dwudzielna Arot'a DN 90
L=6,0 m
do usunięcia
105.0
105.9
105.6
105.0
72/1
72/2
73
74
75
76
B-RIVa
B-RIVa
RIVa
RIVa
RIVa
RIVa
RV
PsIV
105.57
105.67
104.88
PŁK 0+821,44
KŁK 0+863,44
W
W
W
W
W8
W
woD110
woD110
3.50
3.50
tmD
tmD
tmD
tmD
tmD
105.9
106.2
105.9
16
106.1
106.2
8
2%
2%
1079
105.8
j.z.
105.4
9
105.5
15
14
woD
woD
woD
woD110
106.0
106.0
105.9
105.2
kl
kl
105.27
105.5
105.50
RV
RV
RV
107/2
108
109
110
111
RIVb
B-RIVb
RIVb
B-RIVb
j.z.
106.2
106.1
105.6
105.5
105.5
Ł8
R=1400,00 m
T=21,00 m
L=42,00 m
WS=0,16 m
alfa=1,7199°

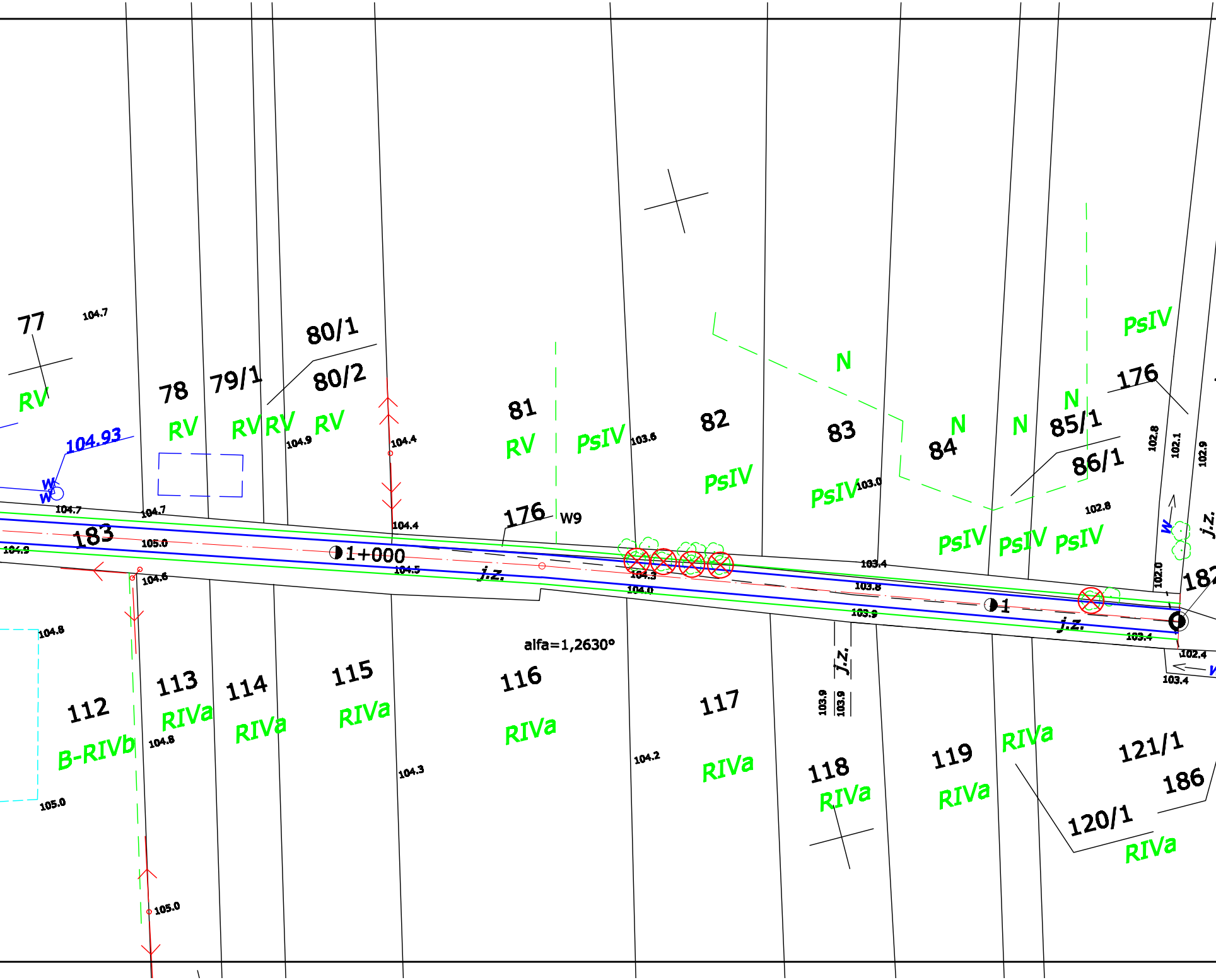
77
104.7
80/1
78
79/1
80/2
RV
RV
RV
RV
RV
104.93
104.9
104.4
81
RV
PsIV
103.6
82
PsIV
N
83
PsIV
103.0
84
N
N
N
85/1
176
PsIV
86/1
102.8
102.1
102.9
102.8
W
W
104.7
104.7
104.4
176
W9
183
105.0
104.9
1+000
104.5
j.z.
104.6
104.3
104.0
103.4
103.8
103.9
1
j.z.
102.0
182
PsIV
PsIV
PsIV
j.z.
W
103.4
102.4
103.4
W
104.8
alfa=1,2630°
112
B-RIVb
113
RIVa
104.8
114
RIVa
115
RIVa
104.3
116
RIVa
104.2
117
RIVa
j.z.
103.9
103.9
118
RIVa
119
RIVa
RIVa
121/1
186
120/1
RIVa
105.0
105.0

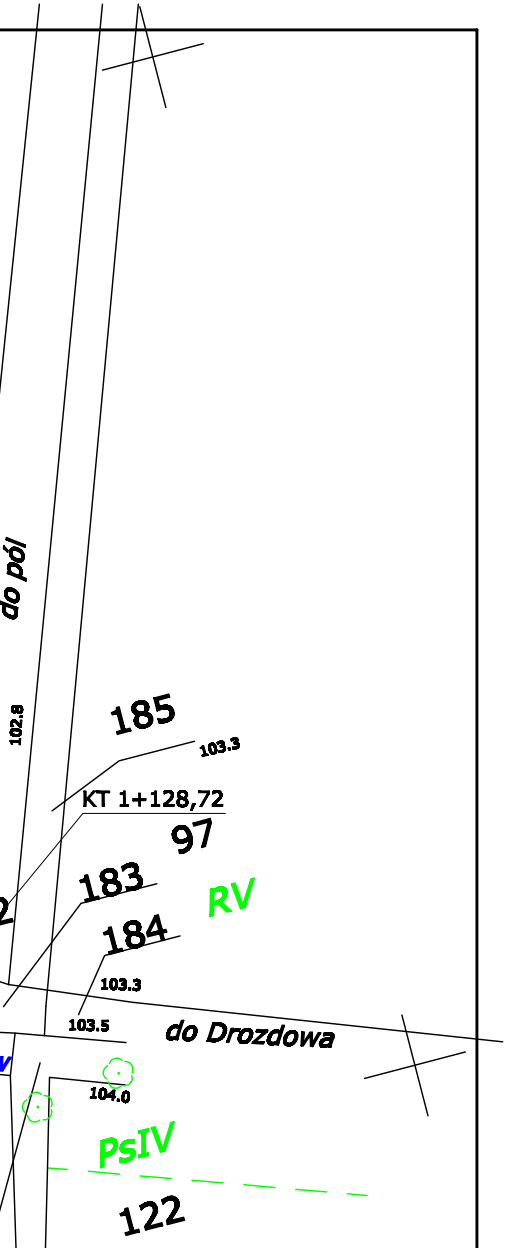
do pól
102.8
185
103.3
KT 1+128,72
97
183
RV
184
103.3
103.5
do Drozdowa
104.0
PsIV
122

USŁUGI PROJEKTOWE
BUDOWNICTWO, DROGOWNICTWO, INSTALACJE
mgr inż. Paweł Jodaniewski

[illegible]

Projekt przebudowy drogi gminnej w miejscowości Rogów Gmina Świnice Warckie, działki nr 211, 237, 189, 183

Inwestor : Gmina Świnice Warckie	data : 01.2008 r. nr umowy :
Rys. : Zagospodarowanie terenu	nr rysunku : skala 1:500
projektant	**inż. Henryk Bugaj**
asystent	**mgr inż. Paweł Jodaniewski**