MAPA SYTUACYJNO - WYSOKOŚCIOWA

skala 1:1000

wyplot 1:500

DO CELÓW PROJEKTOWYCH

woj. łódzkie
powiat łęczycki
gmina Świnice Warckie
obręb TOLÓW
ark. 435.132.202
435.141.161
435.141.163
435.141.164

Mapę wykonał :

geodeta uprawniony
Henryk Gabryelski
upr. zaw. nr 13103

Łęczyca, dn. 25.03.2009 r.

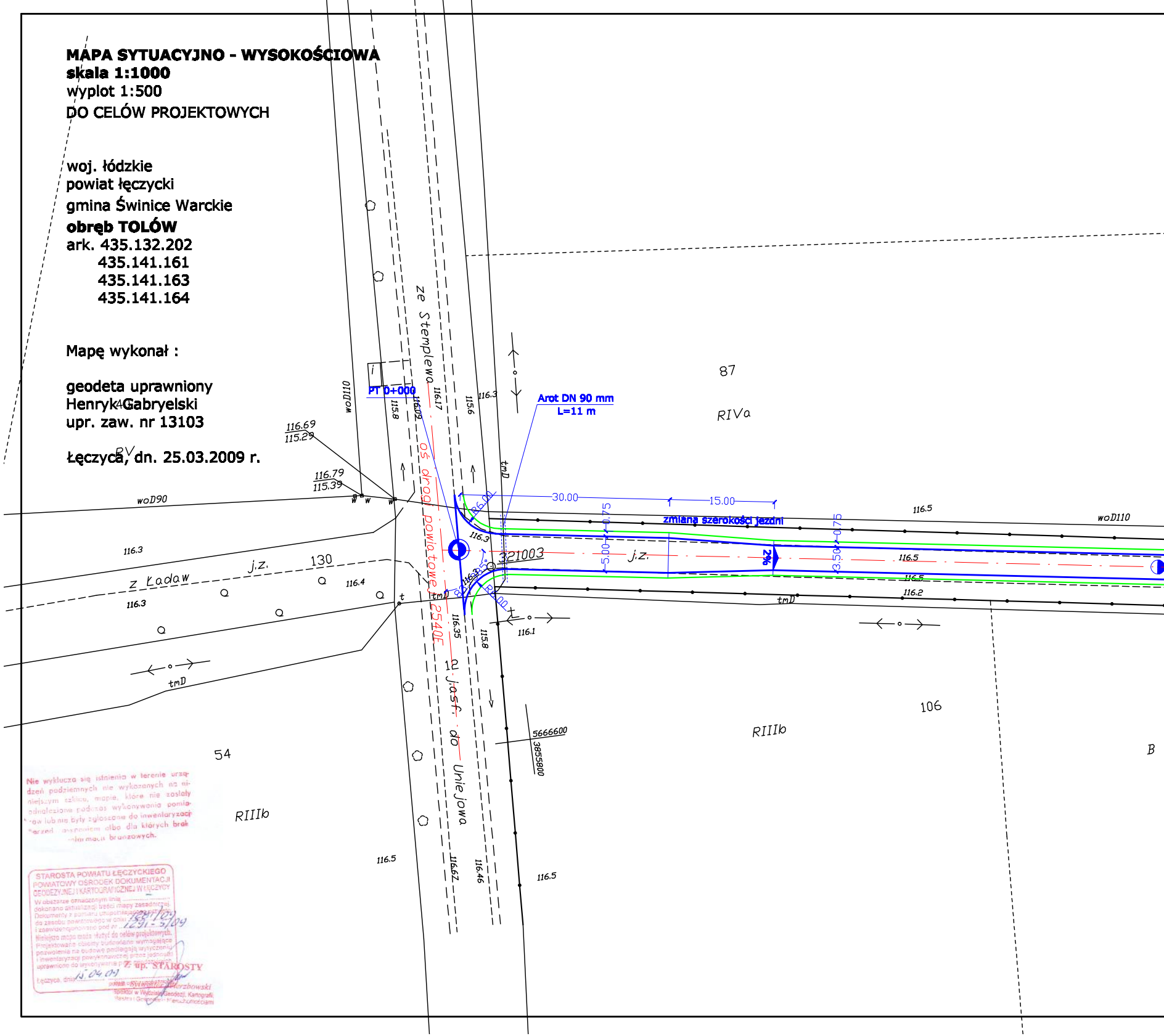

ze Stemplewa
oś drogi powiatowej 2540E
Uniejowa
do
j.asf.
12
z Ładaw
j.z.
130
PT 0+000
Arot DN 90 mm
L=11 m
30.00
15.00
zmiana szerokości jezdni
5.00
3.50
0.75
R6.00
321003
2%
j.z.
87
RIVa
106
RIIIb
54
RIIIb
RV
B
woD90
woD110
woD110
tmD
tmD
tmD
tmD
116.69
115.29
116.79
115.39
116.3
116.3
116.4
116.17
116.09
115.8
115.6
116.3
116.3
116.5
116.5
116.5
116.2
116.1
116.35
115.8
116.5
116.62
116.46
116.5
5666600
3855800

Nie wyklucza się istnienia w terenie urządzeń podziemnych nie wykazanych na niniejszym szkicu, mapie, które nie zostały odnalezione podczas wykonywania pomiarów lub nie były zgłoszone do inwentaryzacji [illegible] albo dla których brak informacji branżowych.

STAROSTA POWIATU ŁĘCZYCKIEGO
POWIATOWY OŚRODEK DOKUMENTACJI
GEODEZYJNEJ I KARTOGRAFICZNEJ W ŁĘCZYCY
W obszarze oznaczonym linią ....
dokonano aktualizacji treści mapy zasadniczej.
Dokumenty z pomiaru uzupełniającego przyjęto
do zasobu powiatowego w dniu 128/09
i zaewidencjonowano pod nr 1291-5/09
Niniejsza mapa może służyć do celów projektowych.
Projektowane obiekty budowlane wymagające pozwolenia na budowę podlegają wytyczeniu i inwentaryzacji powykonawczej przez jednostki uprawnione do wykonywania prac geodezyjnych.
Łęczyca, dnia 15.04.09

Z up. STAROSTY
Sylwester Wierzbowski
Inspektor w Wydziale Geodezji, Kartografii, Katastru i Gospodarki Nieruchomościami

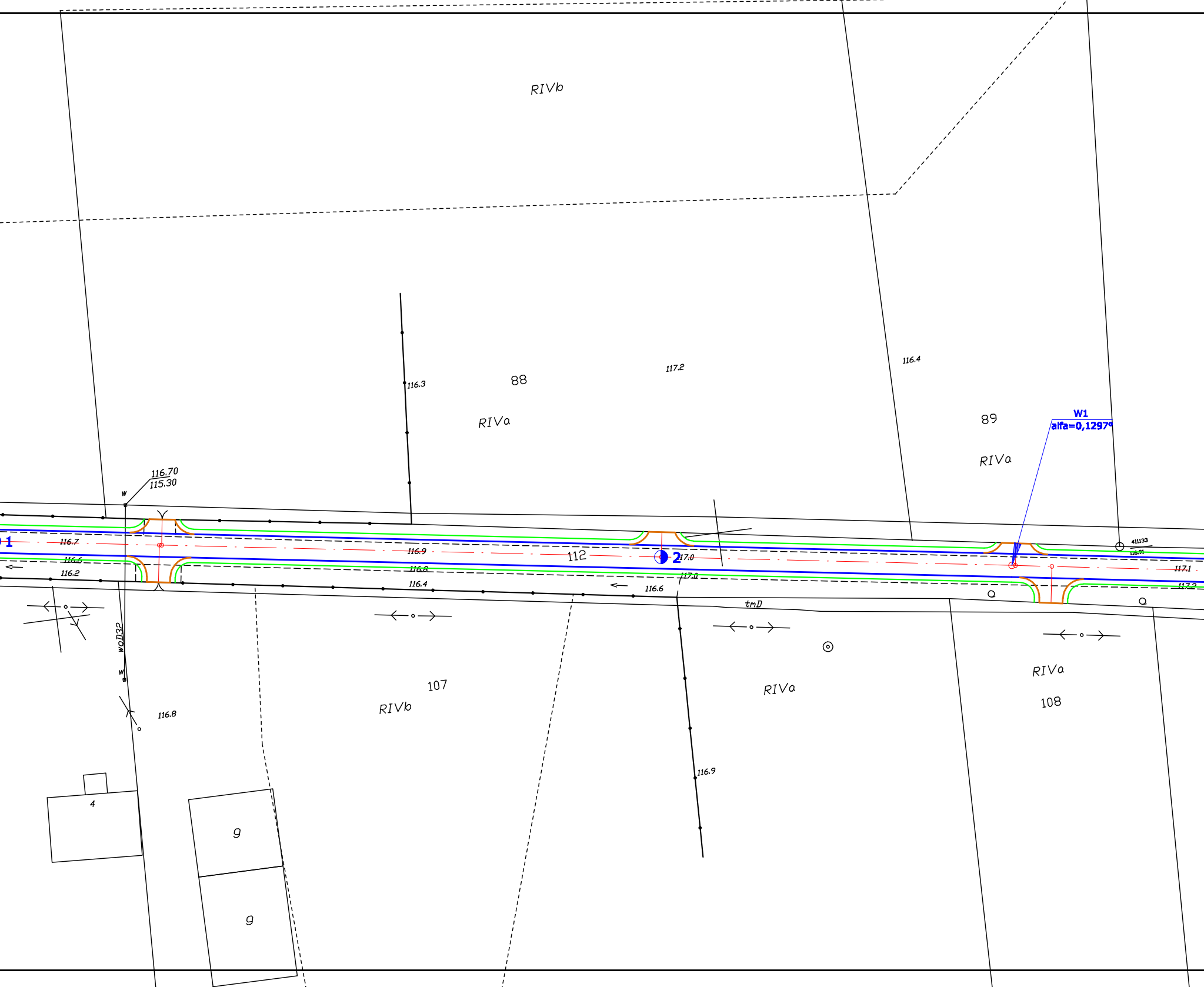
RIVb
116.3
88
117.2
RIVa
116.4
89
RIVa
W1
alfa=0,1297°
116.70
115.30
w
1
116.7
116.6
116.2
116.9
112
2
117.0
116.8
117.0
116.4
116.6
tmD
411133
116.91
117.1
117.2
WOD32
w
116.8
107
RIVb
RIVa
RIVa
108
116.9
4
9
9

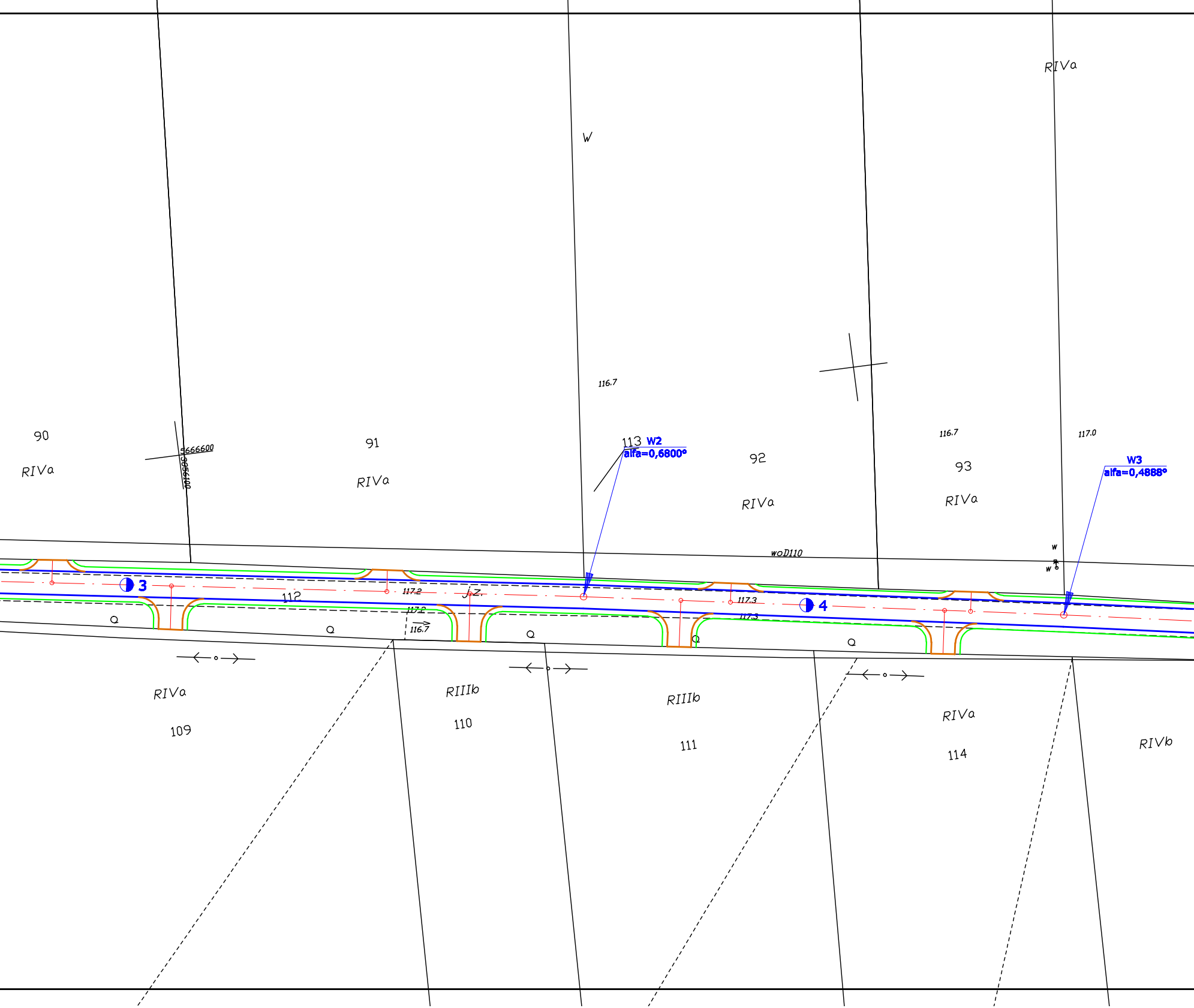
RIVa
W
116.7
116.7
117.0
90
RIVa
5666600
3056100
91
RIVa
113
W2
alfa=0,6800°
92
RIVa
93
RIVa
W3
alfa=0,4888°
woD110
w
w
3
112
117.2
Jz.
117.2
116.7
117.3
117.3
4
Q
Q
Q
Q
Q
RIVa
109
RIIIb
110
RIIIb
111
RIVa
114
RIVb

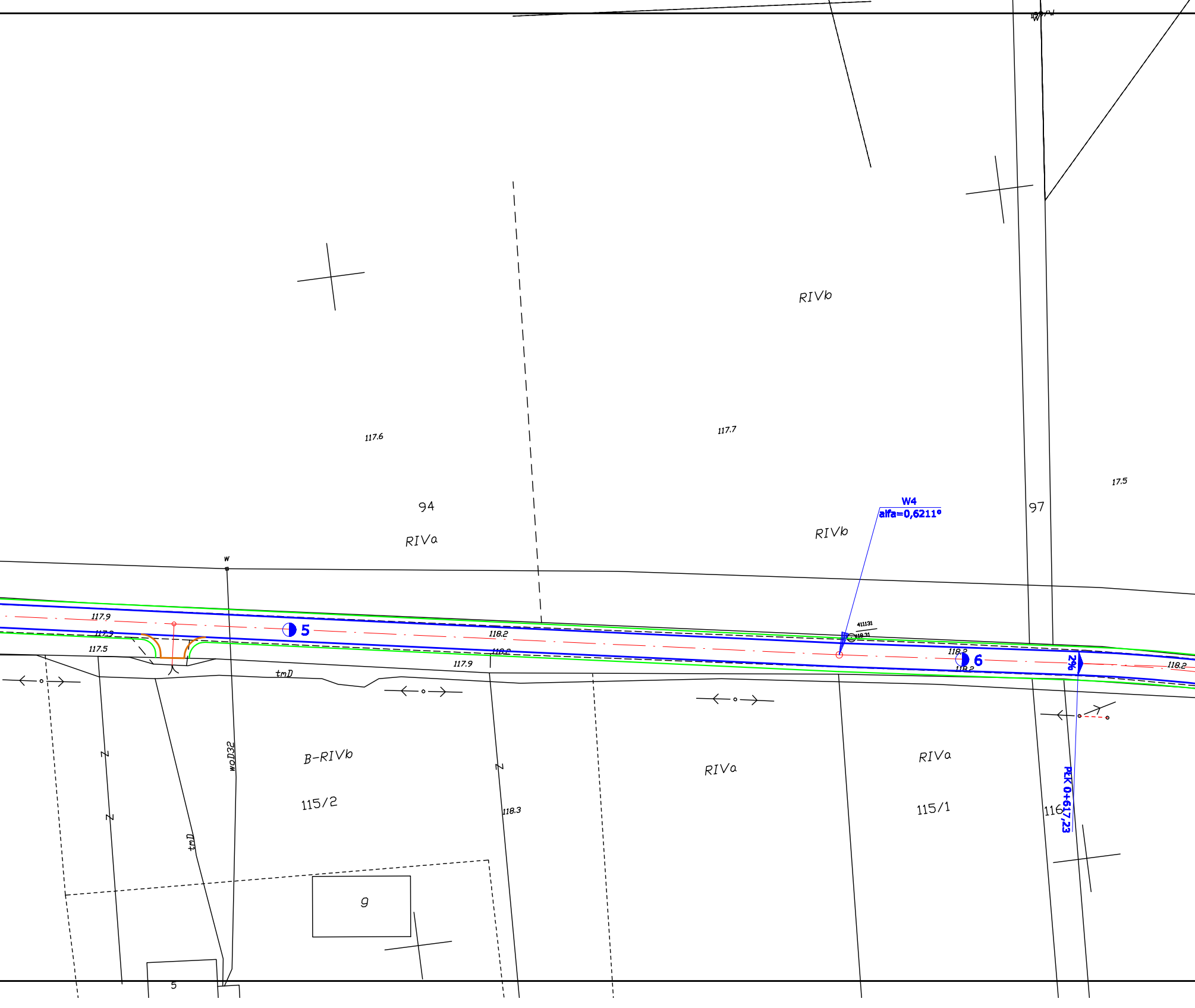
RIVb
117.6
117.7
17.5
94
RIVa
97
W4
alfa=0,6211°
RIVb
w
117.9
5
117.9
117.5
118.2
118.2
117.9
411131
118.31
118.2
6
118.2
2%
118.2
tmD
B-RIVb
woD32
RIVa
RIVa
115/2
118.3
115/1
116
PEK 0+617,23
tmD
g
5

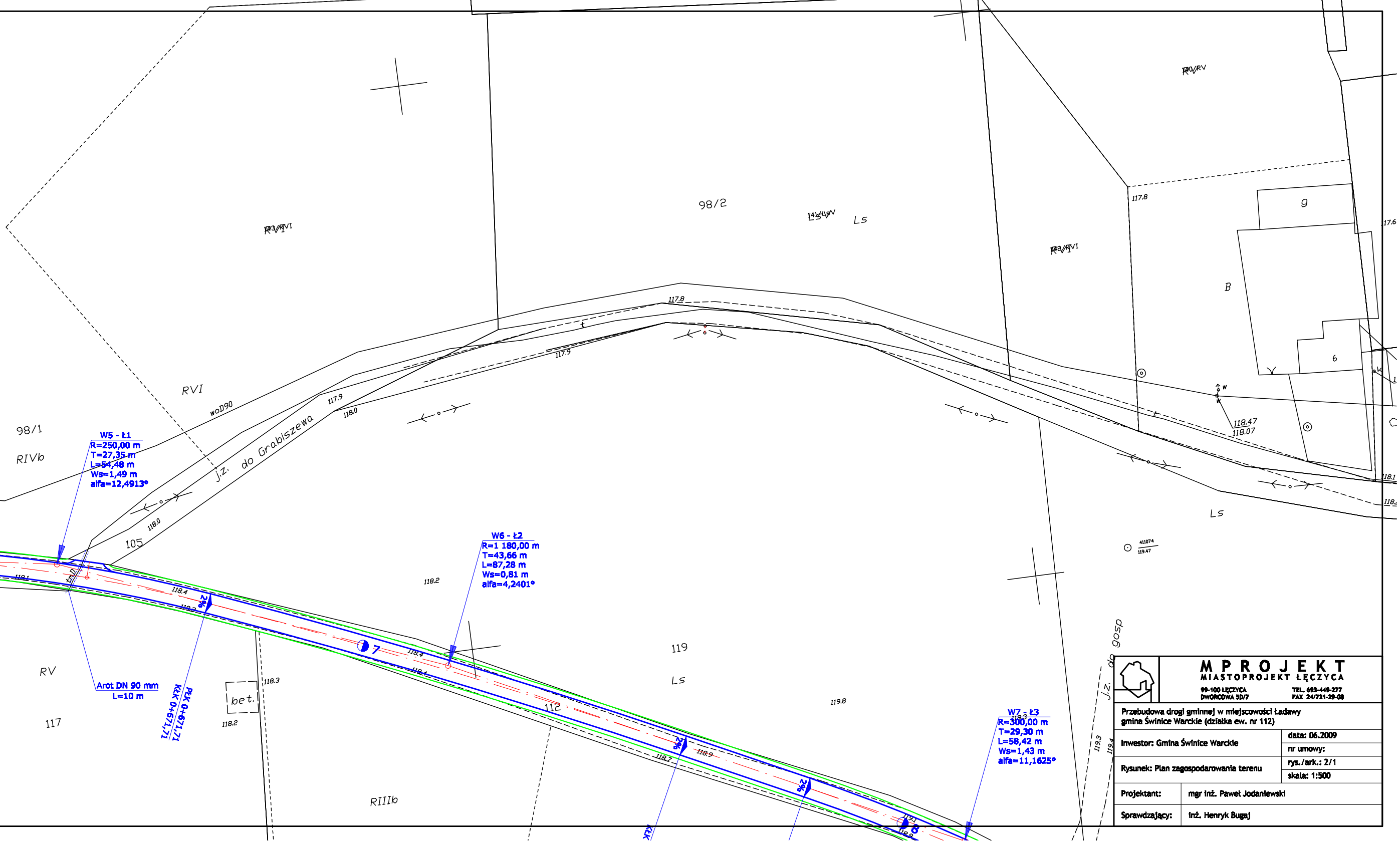
98/2
Ls
B
g
6
RVI
98/1
RIVb
woD90
j.z. do Grabiszewa
105
W5 - Ł1
R=250,00 m
T=27,35 m
L=54,48 m
Ws=1,49 m
alfa=12,4913°
W6 - Ł2
R=1 180,00 m
T=43,66 m
L=87,28 m
Ws=0,81 m
alfa=4,2401°
W7 - Ł3
R=300,00 m
T=29,30 m
L=58,42 m
Ws=1,43 m
alfa=11,1625°
Arot DN 90 mm
L=10 m
KłK 0+671,71
PłK 0+671,71
2%
7
8
112
119
Ls
RV
117
bet.
RIIIb
j.z. do gosp
117.8
117.9
118.0
118.2
118.3
118.4
118.47
118.07
118.7
118.9
119.3
119.4
119.47
119.8

M P R O J E K T
MIASTOPROJEKT ŁĘCZYCA
99-100 ŁĘCZYCA
DWORCOWA 5D/7
TEL. 693-449-277
FAX 24/721-29-08

Przebudowa drogi gminnej w miejscowości Ładawy
gmina Świnice Warckie (działka ew. nr 112)

Inwestor: Gmina Świnice Warckie	data: 06.2009 nr umowy:
Rysunek: Plan zagospodarowania terenu	rys./ark.: 2/1 skala: 1:500
Projektant:	mgr inż. Paweł Jodaniewski
Sprawdzający:	inż. Henryk Bugaj