

Załącznik do Uchwały NR VIII/60/2015

RADY GMINY ŚWINICE WARCKIE

z dnia 16 listopada 2015 roku

w sprawie Strategii Rozwoju Gminy Świnice Warckie na lata 2015-2024



Gmina Świnice Warckie

Strategia Rozwoju Gminy

Świnice Warckie na lata 2015-2024

przygotowana przez

 REMEDIS SA

ul. Petera Mansfelda 4
60-855 Poznań
tel. +48 61 665 78 00
fax +48 61 665 78 09
remedis@remedis.eu

NIP: 781-179-27-48
REGON: 300464078
KRS: 0000270485
Kapitał zakładowy: 6.330.010,20 zł

1.	WSTĘP	7
1.1.	PODSTAWOWE ZAŁOŻENIA STRATEGII GMINY ŚWINICE WARCKIE.....	8
1.2.	METODYKA PRAC NAD STRATEGIĄ	9
1.3.	MIEJSCE DOKUMENTU WŚRÓD DOKUMENTÓW STRATEGICZNYCH	11
2.	DIAGNOZA SYTUACJI SPOŁECZNO GOSPODARCZEJ GMINY ŚWINICE WARCKIE – ANALIZA JAKOŚCI ŻYCIA	14
2.1	PRZESTRZEŃ I ŚRODOWISKO	15
2.1.1.	RYS HISTORYCZNY.....	15
2.1.2.	POŁOŻENIE, POWIERZCHNIA I SIEĆ OSADNICZA	18
2.1.3.	ZASOBY NATURALNE I WARUNKI PRZYRODNICZE GMINY	22
2.1.4.	WALORY KULTUROWE GMINY	27
2.1.4.1	KULT ŚWIĘTEJ FAUSTYNY	31
2.1.4.2	PUNKT INFORMACJI TURYSTYCZNEJ	33
2.2.	SFERA SPOŁECZNA.....	35
2.2.1.	DEMOGRAFIA	35
2.2.2.	RYNEK PRACY.....	40
2.2.2.1	BEZROBOCIE	40
2.2.3.	UCZESTNICTWO W KULTURZE.....	42
2.2.4.	MIESZKALNICTWO	43
2.3.	SFERA GOSPODARCZA.....	44
2.3.1.	ROLNICTWO.....	44
2.3.2.	PRZEDSIĘBIORSTWO.....	45
2.4.	INFRASTRUKTURA TECHNICZNA	47
2.4.1.	KOMUNIKACJA.....	47
2.4.2.	INFRASTRUKTURA WODNO-KANALIZACYJNA.....	48
2.4.2.1	SIEĆ WODOCIĄGOWA	48
2.4.2.2	SIEĆ KANALIZACYJNA.....	50

2.4.3.	GOSPODARKA ODPADAMI	51
2.4.4.	INFRASTRUKTURA ELEKTROENERGETYCZNA I GAZOWA	51
2.4.4.1	SIEĆ ELEKTROENERGETYCZNA.....	51
2.4.4.2	SIEĆ GAZOWA.....	52
2.4.5.	INFRASTRUKTURA TELEKOMUNIKACYJNA	52
2.5.	INFRASTRUKTURA SPOŁECZNA	52
2.5.1.	EDUKACJA.....	52
2.5.2.	KULTURA I SPORT	54
2.5.3.	OCHRONA ZDROWIA I OPIEKA SPOŁECZNA	58
2.5.4.1	OCHRONA ZDROWIA	58
2.5.4.2	POMOC SPOŁECZNA.....	58
2.5.4.	BEZPIECZEŃSTWO PUBLICZNE	59
2.6.	MOŻLIWOŚCI INWESTYCYJNE GMINY	61
3.	ANALIZA STRATEGICZNA GMINY ŚWINICE WARCKIE	63
3.1.	BILANS STRATEGICZNY GMINY ŚWINICE WARCKIE.....	64
3.1.1.	BILANS STRATEGICZNY W OBSZARZE ROZWOJU SPOŁECZNOŚCI LOKALNEJ	64
3.1.2.	BILANS STRATEGICZNY W OBSZARZE STANU ŚRODOWISKA	65
3.1.3.	BILANS STRATEGICZNY W OBSZARZE ROZWOJU GOSPODARCZEGO.....	67
3.2.	ANALIZA POTENCJAŁU ROZWOJOWEGO GMINY ŚWINICE WARCKIE.....	68
3.2.1.	POTENCJAŁ ROZWOJOWY W OBSZARZE ROZWOJU SPOŁECZNOŚCI LOKALNEJ... ..	69
3.2.2.	POTENCJAŁ ROZWOJOWY W OBSZARZE STANU ŚRODOWISKA	70
3.2.3.	POTENCJAŁ ROZWOJOWY W OBSZARZE ROZWOJU GOSPODARCZEGO.....	71
4.	WYBÓR STRATEGII GMINY ŚWINICE WARCKIE.....	73
4.1.	ZASADY ZRÓWNOWAŻONEGO ROZWOJU GMINY ŚWINICE WARCKIE.....	74
4.2.	ANALIZA SWOT/TOWS GMINY ŚWINICE WARCKIE	75
4.2.1.	KONSULTACJE SPOŁECZNE	75
4.2.2.	ANALIZA SWOT GMINY ŚWINICE WARCKIE	76

4.3.	WIZJA ROZWOJU GMINY ŚWINICE WARCKIE	82
5.	CELE STRATEGICZNE I PROGRAMY OPERACYJNE GMINY ŚWINICE WARCKIE	83
5.1.	PROGRAMY REALIZUJĄCE CEL „ROZWÓJ PRZEDSIĘBIORCZOŚCI ZE SZCZEGÓLNYM UWZGLĘDNIENIEM GOSPODARSTW ROLNYCH”	84
5.2.	PROGRAMY REALIZUJĄCE CEL „POPRAWA STANU INFRASTRUKTURY TECHNICZNEJ I SPOŁECZNEJ”	89
5.3.	PROGRAMY REALIZUJĄCE CEL „MĄDRZY I AKTYWNI MIESZKAŃCY”	95
6.	STRATEGIA GMINY ŚWINICE WARCKIE A INNE DOKUMENTY STRATEGICZNE	99
6.1.	STRATEGIA ROZWOJU KRAJU 2020, DŁUGOOKRESOWA STRATEGII ROZWOJU KRAJU POLSKA 2030	100
6.2.	RAPORT POLSKA 2030. WYZWANIA ROZWOJOWE	100
6.3.	KRAJOWA STRATEGIA ROZWOJU REGIONALNEGO 2010-2020: REGIONY, MIASTA, OBSZARY WIEJSKIE	101
6.4.	REGIONALNY PROGRAM OPERACYJNY WOJEWÓDZTWA ŁÓDZKIEGO NA LATA 2014-2020	101
6.5.	STRATEGIA ROZWOJU WOJEWÓDZTWA ŁÓDZKIEGO 2020	102
6.6.	STRATEGIA ROZWOJU POWIATU ŁĘCZYCKIEGO	102
7.	WDRAŻANIE STRATEGII	103
7.1.	METODY ZARZĄDZANIA I MONITOROWANIA STRATEGII ROZWOJU GMINY ŚWINICE WARCKIE NA LATA 2015-2024	104
7.2.	SPOSOBY INICJOWANIA WSPÓŁPRACY MIĘDZY SEKTOREM PUBLICZNYM, PRYWATNYM I ORGANIZACJAMI POZARZĄDOWYMI	105
7.3.	PUBLIC RELATIONS STRATEGII GMINY ŚWINICE WARCKIE	106
8.	ZAŁĄCZNIKI	107
	SPIS TABEL I RYSUNKÓW	115
	SPIS WYKRESÓW	118

SŁOWNIK UŻYTYCH POJĘĆ I SKRÓTÓW

Cel strategiczny	cel, jaki gmina chce osiągnąć w perspektywie czasowej niniejszego dokumentu;
BDL	Bank Danych Lokalnych – źródło internetowe prowadzone przez Główny Urząd Statystyczny
Gmina	Gmina Świnice Warckie
JST	jednostka samorządu terytorialnego
MSP	mikro, małe i średnie przedsiębiorstwa
NFOSIGW	Narodowy Fundusz Ochrony Środowiska i Gospodarki Wodnej
Polityka branżowa	opis działań kierunkowych i zasad postępowania w określonej dziedzinie, które posłużą do realizacji celów
Priorytet	określenie wagi konkretnego celu operacyjnego powodującego potrzebę jego realizacji przed innymi
Program	zbiór zadań (ew. projektów) wskazujący przedmiot podejmowanych działań, jednostkę organizacyjną odpowiedzialną za ich wykonanie i nadzór oraz wskaźniki oceny stopnia osiągnięcia wyznaczonych celów
TIK	Technologie informacyjno-komunikacyjne
Ustawa o finansach publicznych	ustawa z dnia 27 sierpnia 2009 r. o finansach publicznych (Dz. U. z 2013 r., poz. 885 z późniejszymi zmianami)
Ustawa z dnia 13 listopada 2003 r. o dochodach jednostek samorządu terytorialnego	ustawa z dnia 13 listopada 2003 r. o dochodach jednostek samorządu terytorialnego (Dz. U. z 2014 r., poz. 1115 z późniejszymi zmianami)
WFOSIGW	Wojewódzki Fundusz Ochrony Środowiska i Gospodarki Wodnej
Wizja gminy	wyobrażenie przyszłego, pożądanego stanu JST
WPF	wieloletnia prognoza finansowa – zgodna z ustawą o finansach publicznych
Wskaźnik	narzędzie pomiaru osiągnięcia celu lub realizacji programów, projektów i zadań
Zadanie	podstawowa jednostka realizacyjna służąca osiągnięciu wyznaczonych celów, wskazująca przedmiot zadania, osobę odpowiedzialną za wykonanie i nadzór, harmonogram realizacji, koszt realizacji i źródła finansowania
Zasady	wartości i przesłanki określające politykę branżową, będące podstawą do wyznaczania kierunków podejmowanych w ramach jej działań
Zrównoważony rozwój	rozwój społeczno-gospodarczy, w którym następuje integracja działań ekonomicznych, społecznych oraz przyrodniczych w celu utrzymania trwałości jego rezultatów oraz możliwości zaspokajania potrzeb poszczególnych społeczności współczesnego i przyszłych pokoleń

1. WSTĘP



1.1. PODSTAWOWE ZAŁOŻENIA STRATEGII GMINY ŚWINICE WARCKIE

Strategia Gminy Świnice Warckie opierać się będzie na szeregu konkretnych celów, których osiągnięcie będzie prowadziło do wymaganego efektu. Cele te łącznie będą składać się na uzupełniający się plan rozwoju Gminy. Na przyszłość niebagatelny wpływ ma szczegółowe planowanie oraz przestrzeganie i realizowanie wytycznych zaprezentowanych w niniejszym dokumencie. Jasne cele, które są efektem pracy wielu zaangażowanych ludzi pozwalają na jak najdoskonalszą realizację założeń. Tworzenie strategii, wdrażanie z dokładnym określeniem warunków, na jakich mają się odbywać poszczególne zadania oraz zaangażowanie ludzi do tworzenia wspólnego dobra sprawi, że gmina stanie się jeszcze lepszym środowiskiem dla jej mieszkańców.

Każda z gmin jest inna. Strategia, z uwagi na swoją specyfikę, przygotowywana jest ze szczególną starannością, uwypuklając największe regionalne wartości wyróżniające daną gminę spośród innych. Uniwersalny model strategii nie jest dobrym rozwiązaniem dla niedużego obszaru, w którym dynamika zmian jest bardzo widoczna.

W związku z powyższym dobra strategia powinna zawierać następujące cechy:

- **unikalność** - musi być specyficzna dla danego środowiska,
- **rzetelność** - musi być oparta o opinię społeczną, aby miała realne wsparcie; jednocześnie powinna być też „wbudowana” w otoczenie (krajowe i unijne),
- **użyteczność** - musi przetwarzać dalekosiężne cele w konkretne zadania wykonywane w ramach kolejnych budżetów,
- **aktualność** - musi być okresowo weryfikowana.

Istotnym pytaniem, na które trzeba sobie odpowiedzieć tworząc strategię jest zawsze, jaki przyjąć horyzont czasowy? W niniejszej strategii postanowiono posługiwać się okresami programowania przyjętymi w Unii Europejskiej i przyjęto perspektywę do roku 2024.

Najważniejszym pytaniem pozostaje zatem:

W jakim miejscu chcemy być za dziesięć lat?

Dlaczego warto posiadać strategię rozwoju? Strategia jest dokumentem nakreślającym główne cele i kierunki przyszłego rozwoju gminy, uwzględniającym potrzeby społeczności lokalnej. Strategia winna być realizowana poprzez przygotowanie nowych i modyfikowanie już prowadzonych działań na terenie gminy. Działania te porządkuje się w programy odpowiadające celom strategicznym.

1.2. METODYKA PRAC NAD STRATEGIĄ

Przy tworzeniu niniejszego dokumentu postanowiono posłużyć się metodą partycypacyjno-ekspercką. W części partycypacyjnej postanowiono poprosić o udział w pracach mieszkańców skupionych w już istniejących organizacjach i zrzeszeniach (lista zaproszonych organizacji znajduje się w załączniku 4). Ważną rolę odegrali radni Gminy. Wykorzystano wiedzę i doświadczenie pracowników Urzędu Gminy. Głównym autorem wskazań kierunków rozwoju są zatem mieszkańcy. Rola ekspercka, pełniona przez firmę Remedis SA polegała na moderowaniu spotkań, porządkowaniu zadań i celów wskazanych przez uczestników procesu, uzupełnienie tychże, na zintegrowanej analizie sytuacji Gminy, porównaniu uzyskanej w ten sposób strategii do innych, obowiązujących dokumentów (własnych Gminy, sąsiadów, innych dokumentów powiatowych, wojewódzkich, krajowych i unijnych) dotyczących Gminy Świnice Warckie.

Po wstępnym przygotowaniu strategii dokument był poddany konsultacjom społecznym, tak, aby finalnie przygotowana strategia była szeroko akceptowaną wizją rozwoju Gminy.

Tworząc zamierzenia strategii kierowano się następującymi przesłankami:

- władze lokalne chcą pełnić rolę aktywnego inspiratora i koordynatora działań w gminie,
- współpraca różnych środowisk lokalnych może przynieść wiele dodatkowych korzyści niemożliwych do osiągnięcia indywidualnie,

- gmina chce być otwarta na kontakty zewnętrzne widząc w nich źródło rozwoju i innowacji,
- poprawa jakości życia mieszkańców całej gminy związana jest z poprawą sytuacji gospodarczej.

Prace nad strategią składały się z następujących elementów:

I. Określenie stanu aktualnego:

Diagnoza obejmuje przegląd najważniejszych elementów struktury społeczno-gospodarczej gminy. Szczególny nacisk położono na omówienie następujących zagadnień:

- sytuacji demograficznej i społecznej,
- stanu infrastruktury technicznej, w szczególności spraw infrastruktury telekomunikacyjnej, energetycznej i gazowniczej, kanalizacji, gospodarki wodno-ściekowej, gospodarki odpadami, infrastruktury drogowej,
- stanu infrastruktury społecznej, w szczególności bazy materialnej oświaty i wychowania, zagadnień pomocy społecznej, służby zdrowia, kultury oraz sportu i rekreacji,
- sytuacji gospodarczej,
- problematyki przestrzennej i mieszkaniowej.

II. Określenie potencjału rozwojowego,

III. Zagregowana analiza możliwości rozwoju Gminy Świnice Warckie,

IV. Wizja Rozwoju,

V. Określenie Programów Strategii Gminy,

VI. Koordynacja strategii z innymi dokumentami strategicznymi,

VII. Określenie zasad monitorowania i aktualizacji strategii,

VIII. Przygotowanie i przedłożenie Radzie Gminy projektu Strategii.

W oparciu o powyższą metodę wyznaczone zostały kierunki rozwoju Gminy. Przygotowana Strategia Rozwoju Gminy Świnice Warckie obejmuje perspektywę do roku 2024. Na poziomie szczegółowym zadanie to przejęte jest przez dokumenty operacyjne.

Oprócz wiedzy i doświadczenia zespołu pracującego nad tworzeniem strategii kierowano się zasadą wykorzystania dotychczasowych prac i propozycji zgłaszanych w Gminie. Innymi źródłami informacji były dokumenty strategiczne jednostek nadrzędnych:

I. Strategia Rozwoju Kraju 2020,

- II. Krajowa Strategia Rozwoju Regionalnego 2010-2020: Regiony, Miasta, Obszary Wiejskie,
- III. Regionalny Program Operacyjny Województwa Łódzkiego na lata 2014-2020,
- IV. Strategia rozwoju województwa łódzkiego 2020,
- V. Scenariusz Rozwoju do roku 2020 Powiat Łęczycki,

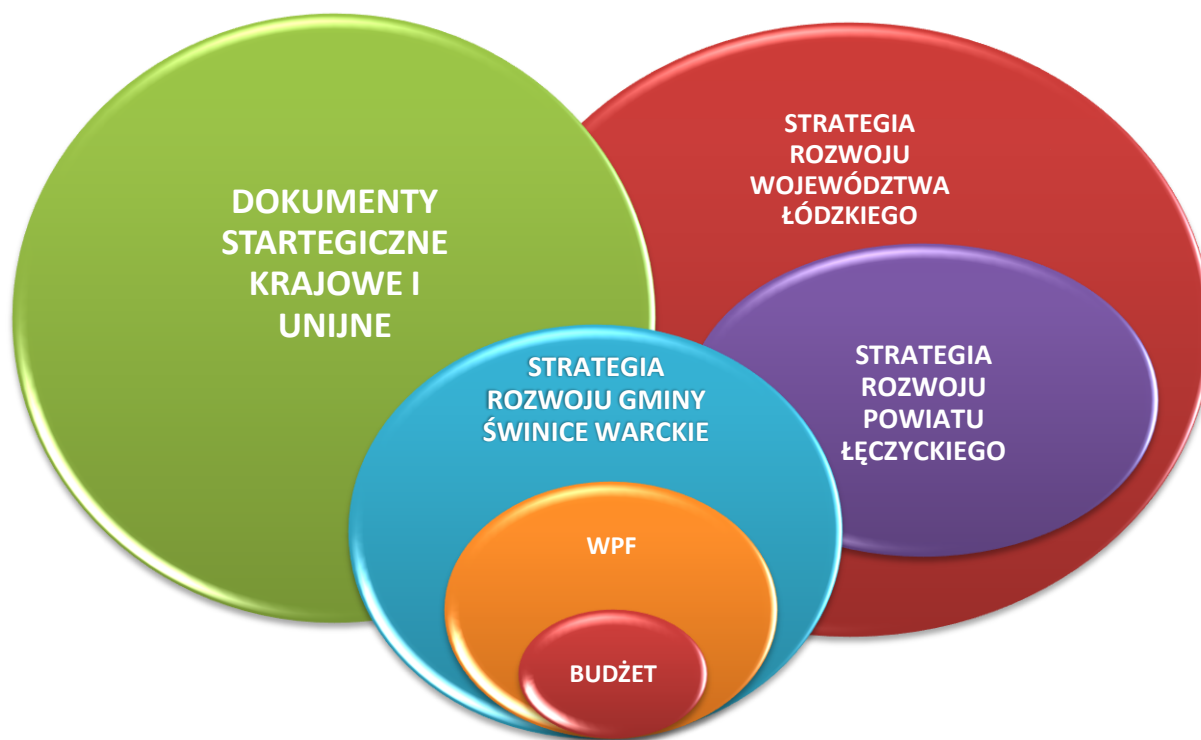
oraz dokumenty Gminy Świnice Warckie:

- I. Zmiana Studium Uwarunkowań i Kierunków Zagospodarowania Przestrzennego Gminy Świnice Warckie,
- II. Gminny Program Rozwiązywania Problemów Alkoholowych.

Korzystano ze stron internetowych podmiotów mieszczących się na terenie Gminy i danych statystycznych. Podczas spotkań związanych z pracą nad strategią zbierano informacje od przedstawicieli różnych środowisk Gminy, które następnie wykorzystano podczas przygotowywania niniejszego opracowania.

1.3. MIEJSCE DOKUMENTU WŚRÓD DOKUMENTÓW STRATEGICZNYCH

Schematycznie miejsce Strategii pośród innych podstawowych dokumentów dotyczących rozwoju jest następujące:



„Strategia Rozwoju Gminy Świnice Warckie na lata 2015-2024” jest centralnym dokumentem strategicznym Gminy. Jednak nie funkcjonuje samodzielnie. Immanentnymi składnikami strategii są strategie branżowe – np. „Strategia rozwiązywania problemów społecznych” czy też plany zagospodarowania przestrzennego.

Podstawowym dokumentem operacyjnym, służącym realizacji strategii jest obowiązująca wieloletnia prognoza finansowa (WPF), uchwalana przez Radę Gminy. WPF pozwala na śledzenie postępów w realizacji strategii.

Ze względu na naturalną potrzebę tworzenia dokumentów o charakterze strategicznym dla różnych obszarów aktywności przyjęto zasadę otwartości niniejszego dokumentu. Zmiany, uzupełnienia i modyfikacje polegać będą mogły zarówno na poprawianiu wprost dokumentu bazowego, jak i na dołączaniu innych dokumentów, jako uzupełnień strategii.

Ogólnie dokumenty dotyczące rozwoju strategicznego gminy podzielić można na dwa obszary:

Dokumenty kierunkowe:

STRATEGIA – dokument nadrzędny względem innych aktów prawa miejscowego,

POLITYKI BRANŻOWE – opisy działań kierunkowych i zasad postępowania, szczegółowe dla poszczególnych branż (np. Plan Zagospodarowania Przestrzennego).

Dokumenty realizacyjne:

PLANY/PROGRAMY – zespoły projektów i zadań w określonej branży; mogą zawierać montaż finansowy,

PROJEKTY – zespoły powiązanych zadań realizowanych na podstawie harmonogramów, ze wskazanymi źródłami finansowania i wskaźnikami osiągnięcia celów,

ZADANIA – podstawowe jednostki realizacyjne, wskazujące: przedmiot zadania, osoby odpowiedzialne za wykonanie i osoby nadzorujące, termin rozpoczęcia i zakończenia realizacji zadania, sposoby realizacji, kwoty środków finansowych przeznaczonych na zadanie, sposób odbioru poprawności wykonania zadania, wskaźniki oceny osiągnięcia celów.

Dodatkowo należy zwrócić uwagę, że oprócz dokumentów wewnętrznych – stworzonych wewnątrz jednostki samorządowej (lub dla niej obligatoryjnych, mimo innego pochodzenia) – istnieć mogą inne, zewnętrzne dokumenty dotyczące strategii, które JST chce akceptować, mimo iż nie są obowiązujące od strony formalnej.

STRATEGIA ROZWOJU GMINY ŚWINICE WARCKIE MA CHARAKTER OTWARTY

**2. DIAGNOZA SYTUACJI SPOŁECZNO
GOSPODARCZEJ GMINY ŚWINICE WARCKIE -
ANALIZA JAKOŚCI ŻYCIA**



2.1 PRZESTRZEŃ I ŚRODOWISKO

2.1.1. RYS HISTORYCZNY

Badania archeologiczne potwierdzają, że najwcześniejsze ślady osadnictwa na terenach należących do powiatu łęczyckiego pochodzą ze środkowego paleolitu czyli sprzed około 56.000 lat.

Pierwsza wzmianka o Świnicach pochodzi z 1301 roku. Dotyczy wsi, kościoła i parafii. Założycielem wsi był arcybiskup gnieźnieński Jakub Świnka. Jak nietrudno się domyślić od jego nazwiska pochodzi dzisiejsza nazwa miejscowości, chociaż przez wieki bardzo ewoluowała. Pierwotnie nazywano ją Świnie, Śwince i Świńcze następnie przewinęły się Świeńce, Świeńcze, Swence, Świenie. Dopiero od 1757 roku występuje nazwa Świnice. Później dodano wyraz Wartskie ze względu na płynącą opodal rzekę Wartę oraz wejście Świnic do powiatu warskiego. Po upływie czasu uproszczono pisownię likwidując literę "T", pozostawiając Świnice Warckie.

W latach 1388-1466 Świnice posiadały prawa miejskie.

W XV wieku Świnice były ośrodkiem dość znacznego kompleksu majątkowego. Jednakże od połowy XV wieku, w wyniku działań rodzinnych i sprzedaży poszczególnych części wsi, kompleks ten zaczął upadać. Na początku XVII wieku Świnice stały się własnością szlachecką i na przestrzeni wieków właścicielami wsi byli między innymi: Chebdowie, Świnieccy i Karwowsy.

Od 1680 roku istniała na terenie Świnic szkoła parafialna.

W 1807 roku Świnice zostały włączone do gminy Zelgoszcz. W XIX wieku kilkakrotnie była niszczona przez pożary (w 1828 spłonął między innymi kościół parafialny. Znaczne straty ludności przyniosła również epidemia cholery z 1850 roku. W tym czasie rozwijało się tutaj rolnictwo i związane z nim rzemiosło i handel. Mieszkańcy zajmowali się również płóciennictwem i tkactwem. Przyczyniło się to wzrostu znaczenia wsi. Niestety rozwój produkcji przemysłowej w Łodzi spowodowała upadek tej drobnej przedsiębiorczości na terenie gminy.

Na przełomie XIX i XX wieku przez Świnice przebiegał komunikacyjny szlak handlowy w kierunku Łodzi. We wsi zatrzymywały się wozy kupieckie celem popasu, odpoczynku i spożycia posiłku. W 1917 roku założono Kółko Rolnicze i Straż Ogniówą Ochotniczą. W 1918

roku Świnice Warckie stały się siedzibą gminy Zelgoszcz. W dwudziestoleciu międzywojennym odbywały się tutaj jarmarki, na które przybywali z okolicznych miejscowości rolnicy, kupcy i rzemieślnicy. Po II Wojnie Światowej jarmarki straciły na popularności i zanikły. Od lipca 1944 do stycznia 1945 roku istniał tutaj obóz pracy dla Polaków. Wykorzystywano ich przy robotach fortyfikacyjnych.

Po II Wojnie Światowej wieś otworzyła nowy rozdział swojej historii. Wybudowano szkołę podstawową, ośrodek zdrowia, urząd gminy, dom handlowy i gminną spółdzielnię. W późniejszych latach przybyły kolejne budynki użyteczności publicznej takie jak: gimnazjum, sala gimnastyczna, sieć telekomunikacyjna, wodociągowa i oczyszczalnia ścieków.¹

Do 1937 roku Świnice Warckie były siedzibą gminy Zelgoszcz. W 1954 zlikwidowano gminy wiejskie. W ich miejsce powstały Gromadzkie Rady Narodowe (Świnice Warckie, Piaski i Chwalborzyce). Gromady Piaski i Świnice należały do powiatu łęczyckiego. Natomiast gromady Chwalborzyce i Zelgoszcz do powiatu poddębickiego. W roku 1956 powstał powiat Poddębice, do którego włączone zostały: Kozanki, Chwalborzyce, Zaborów i Pęgów. 1 stycznia 1973 roku zlikwidowano Gromady i utworzono w powiecie łęczyckim Gminę Świnice Warckie. Powstała ona ze zlikwidowanych gromad: Piaski, Świnice Warckie, Chwalborzyce i Zelgoszcz. Z byłej gromady Chwalborzyce, do gminy włączono wsie: Chwalborzyce, Kozanki Podleśne, Chorzeplin i Domanin, a pozostałe wsie włączono do gminy Uniejów. Na skutek starań mieszkańców, wieś Domanin została włączona do gminy Dąbie. Ze zlikwidowanej gromady Zelgoszcz do Świnic przeszły wsie Tolów i Ładawy. Wówczas gmina Świnice Warckie liczyła 22 sołectwa. W latach 1975–1998 gmina administracyjnie należała do województwa konińskiego. Historia gminy Świnice Warckie to także historia miejscowości² wchodzących obecnie w jej skład.

- **Bielawy** – wieś wzmiankowana już w 1423 roku. Jej właścicielami byli dziedzice Kosewa, a w połowie XVI wieku Bielawscy herbu Dołęga. Od 1774 roku ziemie Bielaw wchodziły w skład posiadłości Parski. Dziś jest to wieś sołecka.
- **Chorzeplin** – pierwsze informacje o wsi pojawiły się w 1372 roku. Znajduje się tu drewniany wiatrak (koźlak) z 1665 roku i cmentarz ewangelicki niegrzebalny. Wieś sołecka.

¹ Źródło: Przewodnik po Łęczycy i regionie łęczyckim, 2005, redaktor naczelny: Jan Szymczak

² Źródło: Przewodnik po Łęczycy i regionie łęczyckim, 2005, redaktor naczelny: Jan Szymczak, <http://www.swinicewarckie.com.pl/>

- **Chwalborzyce** – o wsi wspomniano w dokumentach z 1365 roku. Należała do dóbr szlacheckich. Mieścił się tutaj kościół p.w. św. Marcina z 1416 roku. Kolejny kościół drewniany z II połowy XVIII wieku spłonął w 1977 roku. Jest wsią sołectką. Nazwa miejscowości pochodzi prawdopodobnie od określenia „Chwalić Boga”.
- **Drozdów** – wieś wzmiankowana w 1391 roku. Właścicielem był Michał Kamiona (1398-1411). Przy drodze prowadzącej do wsi Rogów znajdują się trzy krzyże, które w I poł. XIX w. stanowiły symbol panującej wówczas zarazy. Przez teren sołectwa obejmującego wsie Drozdów i Łyków przepływa rzeka Ner
- **Głogowiec** – jest miejscem urodzenia św. Faustyny Kowalskiej. Znajduje się tu jej dom rodzinny i muzeum.
- **Grodzisko** – pierwsze historyczne przekazy na temat miejscowości pochodzą z 1301 roku. Była to wówczas wieś szlachecka. Na przełomie XV i XVI wieku wieś należała do rodziny Chebdów z Niewiedza Niewieskiego. Ufundowali oni kościół parafialny. Wzniesiono go w 1612 roku i jest to jedyny sakralny zabytek gminy.
- **Gusin** – miejscowość znana jest od 1392 r. Znajdowała się w posiadłości szlachty. Zachował się w niej dwór zbudowany w I połowie XIX wieku zlokalizowany w otoczeniu niewielkiej resztówki parkowej i lasu sosnowego. W dworze tym w latach 1872-1877 mieszkała i tworzyła Maria Konopnicka. Tutaj powstały utwory „Po burzy”, „Jaskółka”, a także zbiór „Z łąk i pól”
- **Kaznów** – wieś położona nad Nerem, w źródłach pojawiła się w 1336 roku. Wchodziła w skład dóbr szlacheckich. Jej pierwszym właścicielem był Florian z Kaznowa herbu Kamiona.
- **Kosew** – miejscowość znajduje się w dolinie rzeki Ner. Wzmiankowana już w 1386 roku, należała do rodziny szlacheckiej z Kosewa herbu Dołęga.
- **Kozanki Podleśne** – należały do drobnej szlachty, znane od 1390 roku. Dziś jest to wieś sołectka.
- **Kraski** – wieś była lokowana na prawie niemieckim i wchodziła w skład własności szlacheckiej, znajdował się tu park o wysokich walorach krajobrazowych.
- **Parski** – informacje o miejscowości pojawiły się w dokumentach pisanych w 1386 roku. Od 1531 roku jej właścicielami była rodzina Łykowskich, a w 1754 roku wszedł w jej posiadanie Pstrokoński. Kolejnym właścicielem został Michał Kobierzycki, następnym Stefan Olszowski, a do 1939 jego zięć Antoni Kretkowski. Dzisiaj sołectwo.

- **Piaski** – jej historia zaczyna się w 1392 roku, stanowiła własność szlachecką, a w 1402 roku nabył ją Chebda z Świnic herbu Pomian. Gromadzkie Rady Narodowe miały tu swoją siedzibę w latach 1954-1973.
- **Stemplew** – niegdyś wieś szlachecka, po raz pierwszy pojawia się w zapiskach w 1412 roku, lokowana na prawie niemieckim. W XVI wieku uległa częściowemu spustoszeniu. Znajdował się tu zespół folwarczny należący do hrabiego Tolla.
- **Tolów** - Nazwa miejscowości pochodzi od imienia właściciela ziemskiego carskiego generała Tolla. Hrabia swoimi posiadłościami zarządzał z zamku w Uniejowie w sposób przemyślany i rozsądny. Był wyznania prawosławnego, cerkiewka z 1885 r. do której należał i w której został pochowany znajduje się w uniejowskim lesie położonym w południowej części miasta.
- **Zbylczyce** - Najstarsza wzmianka o jej istnieniu pochodzi z 1301 r. W tym właśnie roku nastąpiła zmiana dóbr i posiadłości zbylczyckie przeszły z rąk rycerza Zbyluta w posiadanie arcybiskupa gnieźnieńskiego. W końcu XIV w. wsią zarządzał Andrzej, biskup wileński, a następnie dziedziczyli je jego krewni ze Skroniowa herbu Jastrzębiec. Pierwotnie miejscowość nosiła nazwę Zbilucice, Sbyluczucz, Zbyluczycze (1520 r.). Prawdopodobnie Zbylczyce i Grodzisko stanowiły jedną całość i miały jeszcze w XVI w. jednego właściciela. Zbylczyce wraz z Grodziskiem należały na początku XVI w. do Jana Chebdy z Niewiedza Niewieskiego, w 1612 r. do Jana Rudnickiego, kasztelana sieradzkiego. Później rozpadły się na części. W XVIII i XIX w. Zbylczyce kolejno należały do Odechowskich, Grądzkich, Kozaneckich, Huissona.

Herb Gminy Świnice Warckie został zatwierdzony jako godło gminy przez Radę Gminy w dniu 25 sierpnia 2005 roku. W polu czerwonym gotyckiej (hiszpańskiej) tarczy herbowej od głowicy czarna głowa dzika ze srebrnymi (białymi) szablami, a od podstawy niebieska rzeka w pas. Rzeka w herbie to Warta.

2.1.2. POŁOŻENIE, POWIERZCHNIA I SIEĆ OSADNICZA

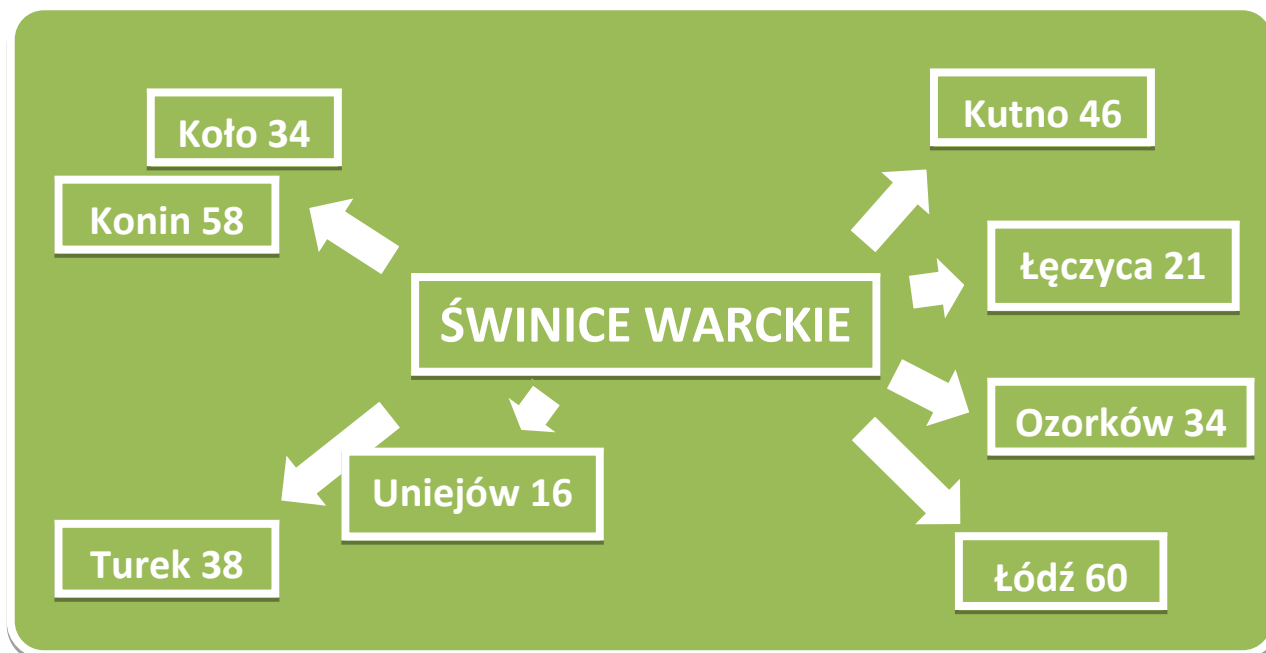
Gmina Świnice Warckie położona jest na terenie województwa łódzkiego (do 1998 roku w województwie konińskim). Gmina położona jest w Pradolinie Warszawsko-Berlińskiej, w Kotlinie Kolskiej, znajduje się w południowo-zachodniej części obszaru powiatu łęczyckiego. Graniczy od wschodu z gminą Łęczyca, od południa z gminą Wartkowice położoną w powiecie

poddębickim, od zachodu z gminą Dąbie z powiatu kolskiego i gminą Uniejów (powiat poddębicki), a od północy z gminą Grabów.

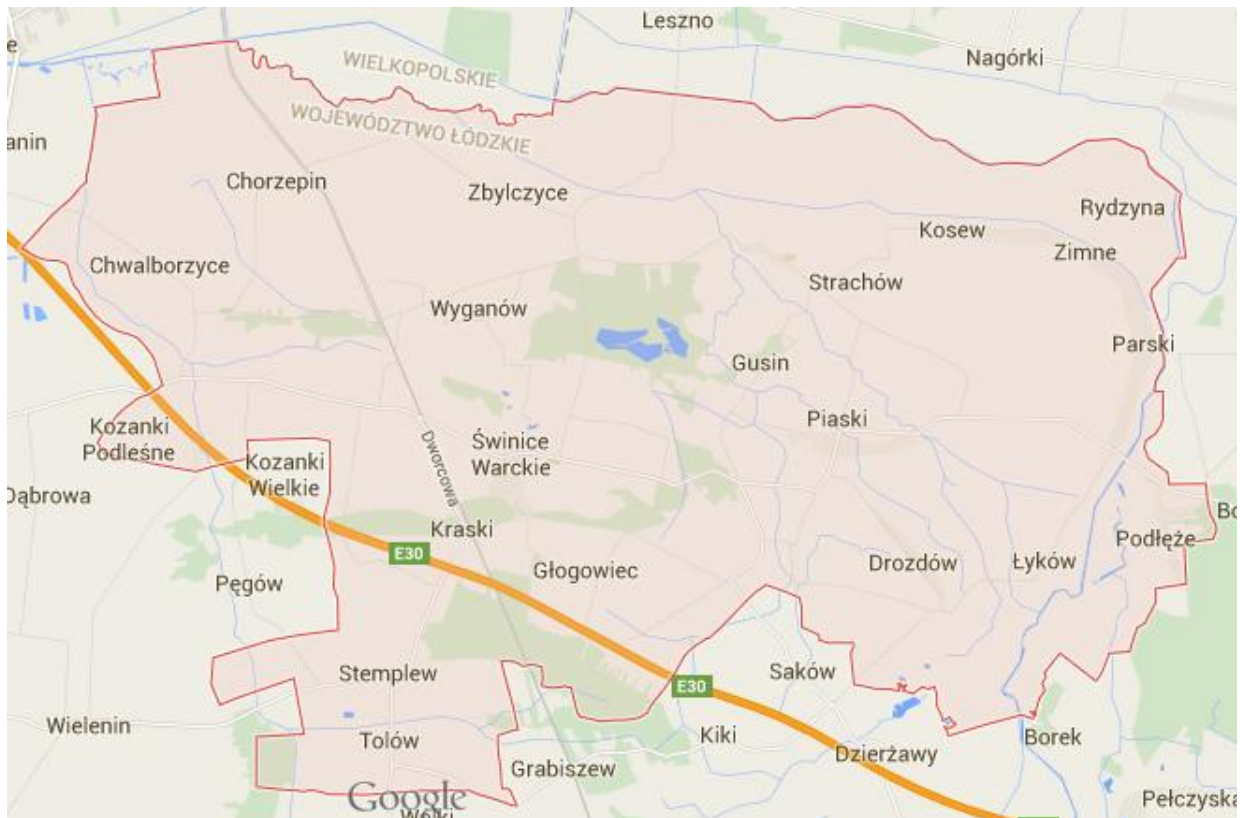


Rysunek 1 Gmina Świnice Warckie na mapie powiatu łęczyckiego (źródło: www.osp.org.pl)

Gmina zajmuje powierzchnię 93 km² (9.347 ha) co stanowi 12,03% powierzchni powiatu i 0,51% powierzchni województwa. Na 24 lipca 2015 roku zamieszkała była przez 3.990 osób (7,84% ludności powiatu). Siedzibą władz gminy jest miejscowość Świnice Warckie.



Rysunek 2 Odległość [km] Świnic Warckich od niektórych, większych miejscowości



Rysunek 3 Mapa gminy Świnice Warckie (źródło: <https://www.google.pl/maps>)

Sieć osadniczą Gminy Świnice Warckie tworzy 30 miejscowości położonych na obszarze 22 sołectw. Przedstawia je poniższa tabela.

TABELA 1 SIEĆ OSADNICZA W GMINIE ŚWINICE WARCKIE (24 LIPCA 2015 R.)

LP.	SOŁECTWO	LICZBA MIESZKAŃCÓW	% OGÓŁU GMINY
	Gmina Świnice Warckie	3.990	100
1	Bielawy	144	3,61
2	Chorzepin	117	2,93
3	Chwałborzyce	210	5,26
4	Drozdów	262	6,56
5	Głogowiec	241	6,04
6	Grodzisko	151	3,78
7	Gusin	161	4,03
8	Kaznów	112	2,80
9	Kosew	116	2,90
10	Kozanki Podleśne	56	1,40
11	Kraski	161	4,03
12	Parski	163	4,08
13	Piaski	152	3,81
14	Podłęże	107	2,68
15	Rogów	66	1,65
16	Stemplew	260	6,51
17	Świnice Warckie	658	16,49
18	Świnice Warckie – Kolonia	229	5,73
19	Tolów	85	2,13
20	Władysławów	86	2,15

21	Wola Świniecka	180	4,51
22	Zbylczyce	273	6,84
	POZOSTAŁE MIEJSCOWOŚCI	LICZBA MIESZKAŃCÓW	% OGÓŁU GMINY
23	Ładawy	26	0,65
24	Łyków	70	1,75
25	Podgórze	96	2,41
26	Polusin	27	0,67
27	Rydzyzna	8	0,20
28	Strachów	46	1,15
29	Wyganów	106	2,65
30	Zimne	39	0,97

Źródło: Urząd Gminy Świnice Warckie

Sieć osadniczą gminy tworzą głównie miejscowości małe i bardzo małe:

- Wsie duże (ponad 500 mieszkańców) – Świnice Warckie
- Wsie małe (150 – 300 mieszkańców) – Chwałborzyce, Drozdów, Głogowiec, Grodzisko, Gusin, Kraski, Parski, Piaski, Stemplew, Świnice Warckie-Kolonia, Wola Świniecka, Zbylczyce,
- Wsie bardzo małe (do 150 mieszkańców) – Bielawy, Chorzeplin, Kaznów, Kosew, Kozanki Podleśne, Ładawy, Łyków, Podłęże, Podgórze, Polusin, Rogów, Rydzyzna, Strachów, Tolów, Władysławów, Wyganów, Zimne.

2.1.3. ZASOBY NATURALNE I WARUNKI PRZYRODNICZE GMINY

Według podziału fizyczno-geograficznego opracowanego przez Jerzego Kondrackiego³ Gmina Świnice Warckie leży w obrębie prowincji *Niż Środkowoeuropejski*, podprowincji *Niziny Środkowopolskie*, w makroregionie *Niziny Południowowielkopolskie* i w granicach mezoregionu *Kotliny Kolskiej*, lokalnego rozszerzenia Pradoliny Warszawsko-Berlińskiej.

Gmina położona jest na przedpolu strefy marginalnej ostatniego zlodowacenia. Stąd mało zróżnicowane ukształtowanie powierzchni terenu. W krajobrazie gminy zaznacza się podział na charakterystyczne, zorientowane elewacje oraz depresje. Znajduje się tutaj:

- W południowo-zachodniej części gminy wysoczyzna morenowa płaska. Teren wzniesiony na wysokość ok. 115-121 m n.p.m. Są to formy plejstoceńskie związane z akumulacyjną działalnością lądolodu,
- Różnorodność form postglacjalnych związanych z działalnością wód rzecznych:
 - wysokie terasy pradolinne, płaskie, pochylone ku dolinom Neru i Pisi,

³ Kondracki J. 2013: Geografia regionalna Polski. Wydawnictwo Naukowe PWN, Warszawa

- fragmenty terasy środkowej, lokalnie zwydmione,
- niskie terasy nadzalewowe z siecią cieków błędzących,
- terasy zalewowe z siecią efektywnych starorzeczy i rozległymi powierzchniami torfowisk,
- Liczne płytkie doliny erozyjno-denudacyjne i krótkie rozcięcia erozyjne strefy krawędziowej współczesnej doliny Neru,
- Wydmy wałowe i paraboliczne,
- Niecki deflacyjne położone na zapleczu wydym,
- Formy pochodzenia antropogenicznego – wyrobiska, nasypy i skarpy.

Przejścia pomiędzy poszczególnymi formami terenu są łagodne i mało wyraźne. Różnica wysokości w gminie pomiędzy dnem doliny Neru (ok. 95 m n.p.m.) a kulminacją wału wydymowego (126,3 m n.p.m.) położonego na południe od Świnic Warckich wynosi około 30 m.⁴

GLEBY

Użytki rolne wysokich klas bonitacyjnych (II-IV) stanowią około 40% ogólnej powierzchni gruntów ornych. Gleby najlepsze II i III klasy występują w środkowo-zachodniej i południowej części gminy i zajmują ok. 8% powierzchni, a towarzyszące im grunty orne klas IVa i IVb stanowią około 10% powierzchni.

TABELA 2 POWIERZCHNIA GEODEZYJNA GRUNTÓW W GMINIE ŚWINICE WARCKIE

LP.	UŻYTKI ROLNE	POWIERZCHNIA [ha]
	Obszar gminy	9.347
1	Użytki rolne razem	7.904
2	Użytki rolne – grunty orne	5.234
3	Użytki rolne – sady	140
4	Użytki rolne – łąki trwałe	1.444
5	Użytki rolne – pastwiska trwałe	743
6	Lasy i grunty leśne	702
7	Pozostałe grunty	741

Źródło: Bank Danych Lokalnych

Prawie 85% obszaru gminy stanowią użytki rolne. Dzięki w miarę dobrym uwarunkowaniom środowiska w gminie istnieją sprzyjające warunki do rozwoju rolnictwa.

SUROWCE NATURALNE

⁴ Źródło: Zmiana Studium Uwarunkowań i Kierunków Zagospodarowania Przestrzennego Gminy Świnice Warckie

Obszar gminy Świnice Warckie jest mało zasobny w surowce naturalne. Udokumentowane zostało złożo piasków kwarcowych do produkcji cegły wapienno-piaskowej „Świnice” – obejmujące 5 obszarów – wydm, o łącznej powierzchni 50 ha i zasobach ok. 2,5 mln m³. Złożo nie było dotychczas przedmiotem eksploatacji, a obszar złoża jest w przewadze zalesiony.

W miejscowości Kraski wstępnie badaniami geologiczno-zwiadowczymi zostało rozpoznane złożo wapieni. Obszar ten jest zaliczany do obszaru perspektywicznego, na którym po przeprowadzeniu prac i robót dokumentacyjnych będzie można udokumentować złożo wapieni. Na terenie gminy występują także niskie torfowiska szuwarowe i olesowe o średnicy miąższości ok. 0,85 m, których złoża również do tej pory nie zostały udokumentowane.

WODY

Gmina Świnice Warckie w całości położona jest w dolinie rzeki Ner. Odwadnianie odbywa się w kierunku północnym, bezpośrednio do Neru oraz na zachód do rzeki Pisi.

Sieć wód jest dosyć dobrze rozbudowana, jednak głównie reprezentowana przez cieki okresowe. Ner płynie wschodnim i północnym skrajem gminy. W niektórych odcinkach rzeka ma jeszcze sporo cech naturalnych i jest kręta, gdzieśgdzie występują malownicze zakola i starorzecza wypełnione wodą. Można to zauważyć szczególnie na odcinku zorientowanym południkowo. Z kolei fragment, o przebiegu równoleżnikowym, jest w większości wyprostowany i obwałowany. Ta część doliny jest silnie zabagniona i pocięta siecią rowów melioracyjnych.

Na obszarze gminy nie znajdziemy większych zbiorników wodnych. Istnieją tutaj oczka wodne np. stawy rybne w lesie zbyczyckim, zbiorniki potorfowe w miejscowościach Świnice Warckie i Drozdów, płytkie i częściowo już zaschnięte doły potorfowe.

Na obszarze taras nadzalewowych większość cieków została włączona w system melioracyjny gminy poprzez ich wyprostowanie i sztuczne pogłębienie. Mimo to deficyt wody odczuwają najwyżej położone powierzchnie wysoczyznowe oraz silnie nachylone zbocze doliny dolnego Neru.

Inne cieki wodne (paza Nerem) przebiegające przez obszar gminy to:

- Pisia (prawobrzeżny dopływ Bzury),
- Kanał Zbylczycki,

- Kanał Środkowy,
- Kanał Drozdów.

PRZYRODA

Grunty leśne stanowią tylko około 7,5% powierzchni gminy. Występują tu głównie lasy o charakterze siedliska boru mieszanego świeżego i boru świeżego, o mało zróżnicowanym drzewostanie – sosnowo świerkowy z niewielkim udziałem modrzewia, brzozy i dębu. Z kolei na terenach wilgotnych występują głównie lasy olszowo-brzozowe. Roślinność rzeczywista generalnie odznacza się dużym stopniem naturalności.

Bardzo zróżnicowane siedliskowo są rozległe, płaskie powierzchnie terasy zalewowej Neru. Wyróżniają się one mozaiką szuwarów turzycowych i trzcinowych oraz roślinności łąkowej. Na tych obszarach spotkać można łągi wierzbowe, topolowe, olszowe i jesionowe, świeże łąki, torfowiska, trzęsawiska, starorzecza, zbiorniki wodne, zalewane muliste brzegi rzek i liczne doły potorfowe. Dopełnieniem tego krajobrazu są wilgotne łąki trzęślicowe, śródlądowe słone łąki, pastwiska, szuvary, torfowiska nakredowe, łągowe lasy dębowo-wiązowo-jesionowe, wydmowe murawy napiskowe oraz ziołorośla górskie i nadrzeczne. Tereny te są ostoją siedliskową w systemie Natura 2000 i mieszczą się w granicach obszaru węzłowego Dolina Środkowej Warty w sieci ekologiczne ECONET-PL, oraz Obszaru Chronionego Krajobrazu Pradolina Warszawsko-Berlińska.

Lasy znajdujące się w południowej i środkowej części gminy (nieco ponad 400 ha) to głównie zespoły boru świeżego i boru suchego. Dominuje tu sosna, a w warstwie runa borówki i mchy.

Niemal wszystkie kompleksy leśne pełnią funkcje glebochronne. Ich obecność zabezpiecza przesuszone pola eoliczne przed rozwiewaniem.

Fauna jest typowa dla nizinnych obszarów kraju. W gminie można spotkać dziki, jelenie, daniele i sarny, lisy, kuny, zające, króliki, jeże, ryjówki i nietoperze. Na polach zauważyć można bażanty i kuropatwy. Wody zostały obsadzone przez bobry. Spośród gatunków chronionych znajdziemy tutaj jaszczurkę zwinkę, padalca i zaskrońca.

Bardzo bogate przedstawicielstwo ma w gminie awifauna. Występuje tutaj około 100 gatunków ptaków gniazdujących i migrujących.⁵

⁵ Źródło: Zmiana Studium Uwarunkowań i Kierunków Zagospodarowania Przestrzennego Gminy Świnice Warckie

Gmina znajduje się w Obszarze Chronionego Krajobrazu Doliny Warty i Neru. Obszar został utworzony ze względu na unikalne wartości przyrodnicze, które zostały dostrzeżone i uwzględnione w koncepcji Krajowej Sieci Ekologicznej wg oprac. ECONET - Polska. Obszary przewidziane do ochrony wg. Europejskiej Sieci Ekologicznej ECONET - PL. Fragment północny gminy stanowi fragment obszaru węzłowego stanowiąc polską część Europejskiej Sieci Ekologicznej obszarów, których walory przyrodnicze i powiązania ekologiczne tworzą istotę dziedzictwa przyrodniczego Europy.⁶

Na terenach gmin Świnice Warckie, Dąbie i Uniejów projektowany jest rezerwat faunistyczny ptaków "Dąbskie Błota", obejmujący powierzchnię 900 ha. Położony jest w dolinie Neru, w obszarze najbardziej wartościowym pod względem awifaunistycznym, na odcinku między ujściem Neru a łączycą. Obszar ten obejmuje przede wszystkim łąki typu łągów rozlewiskowych, a dominującym zbiorowiskiem jest szuwar mallowy, w mniejszym stopniu szuwar wielkoturzycowy, z licznymi oczkami wodnymi porośniętymi szuwarem trzcinowym. Obszar ten zasługuje na ochronę ze względu na dużą liczebność ptaków łągowych blaszkodziobych, np. świstan płaskonos, cyranka, łabędź niemy; siewek, np. brodziec samotny, krwawodziób, kulik wielki, kszyc, rycyk; perkozów- perkoz zausznik; brodzących- bąk; jastrzębiowatych- błotniak stawowy i wiele innych. Teren projektowanego rezerwatu obejmuje stosunkowo duże, nie penetrowane przez człowieka obszary trzcinowisk, bagien, szuwarów, które swym wyglądem sprawiają wrażenie nie tkniętej przez ludzi przyrody.⁷

Cennym walorem przyrodniczym gminy jest park wiejski, rosnący około 1 kilometra od doliny Neru w miejscowości Zbylczyce. Można tam znaleźć aleję grabową, stanowiącą blisko 350 drzew. Mniejsze graby o obwodzie do 70 cm oraz większe z obwodem powyżej 143 cm sięgają ponad 20 m wysokości. Drzewa te zostały uznane za pomnik przyrody chroniony prawem (w gminie zarejestrowanych jest pięć żywych pomników). Na terenie parku występuje także podlegająca ochronie topola biała (grupa drzew). Młodsze i starsze egzemplarze skupione są w dwóch grupach. Pierwsza z nich o średnim obwodzie drzewa, wynoszącym 227 cm i wysokości około 23-25 m, stanowi 5 sztuk. Wysokie na ponad 30 metrów drzewa, liczące w obwodzie blisko 470 cm składają się z kolei na grupę starszą. Charakteryzują się one zniekształconymi i zdeformowanymi koronami. Do żywych pomników gminy zalicza się również 28-metrowa topola czarna o obwodzie 323 cm, znajdująca się w Parskach. Na uwagę zasługują również dwa pozostałe pomniki - dęby szypułkowe. Pierwszy z nich rosnący od

⁶ Źródło: Program Ochrony Środowiska dla Gminy Świnice Warckie na lata 2004-2011

⁷ Źródło: <http://www.leczycki.pl/>

ponad stu lat ma obwód 533 cm i znajduje się na prywatnej posesji w Świnicach Warckich (ul. Szkolna), drugi zaś rośnie w Stemplewie przy Specjalnym Ośrodku Szkolno-Wychowawczym. Jego obwód wynosi 474 cm, a wysokość 30 m.⁸

2.1.4. WALORY KULTUROWE GMINY

Atrakcyjność gminy wynika z wyjątkowego położenia i zróżnicowania przyrodniczego oraz faktu zamieszkiwania na jej terenie poetki Marii Konopnickiej i Heleny Kowalskiej, późniejszej św. Faustyny (omówiona w rozdziale dotyczącym jej kultu). Dziesiątki kilometrów ciekawych szlaków pieszych, tras rowerowych, położenie w pobliżu rzeki Ner oraz liczne oczka wodne i rozlewiska mniejszych rzek dają możliwość miłego spędzenia wolnego czasu.

Na terenie gminy znajduje się wiele zabytków budownictwa, architektury sakralnej i świeckiej. Do rejestru zabytków wpisane są między innymi następujące obiekty :

- **Grodzisko:**

- kościół parafialny pod wezwaniem św. Piotra i Pawła z 1612-1620 roku,



Rysunek 4 Kościół w Grodzisku (źródło: <http://grodzisko.pxd.pl/>)

- **Kozanki Podleśne:**

- zespół dworski z połowy XIX wieku: dwór i park,

⁸ Źródło: <http://www.swinicewarckie.com.pl/>



Rysunek 5 Dwór w Kozakach Podleśnych (źródło: m.wsiodle.lodzkie.pl)

- **Parski:**

- zespół dworski z początku XIX wieku: dwór i park,



Rysunek 6 Zespół dworski w Parskach (źródło: m.wsiodle.lodzkie.pl)

Otoczający dwór park pochodzi z 1 poł. XIX wieku i choć bardzo zarośnięty zachował swój pierwotny układ. Rośnie w nim wiele monumentalnych, 100-letnich okazów drzew, zachowane zostały aleje grabowe, osuszone kanały i dawna wyspa. Zachowała się również gorzelnia murowana z 1854 r., w której działalność prowadzona jest do dnia dzisiejszego.

Od lat 50-tych administrował tu urząd gminy w Świnicach, który urządził we dworku szkołę podstawową. Obecnie posiadłość zwrócona została prawowitym spadkobiercom.

- **Zbylczyce:**

- zespół dworsko-parkowy z I połowy XIX wieku.



Rysunek 7 Dwór w Zbylczycach (źródło: <http://www.kultura.lodz.pl/>)

Poza budowlami oficjalnie wpisanymi do rejestru zabytków, na terenie gminy, znajduje się jeszcze wiele innych wartych obejrzenia obiektów m. in.:

- **Stemplew:**

- zespół folwarczny,

- **Świnice Warckie:**

- zespół dworski z zespołem folwarcznym,

Wartość historyczną przejawiają również cmentarze czynne we wsiach Chwałborzyce, Grodzisko i Świnice Warckie oraz nieczynne, podlegające ochronie w granicach własności, we wsiach Chorzeplin, Parski, Świnice Warckie. W Chwałborzycach i Chorzeplinie znajdują się wiatraki typu koźlak, a w Gusinie można podziwiać dworek Marii Konopnickiej.



Rysunek 8 Obelisk poświęcony Marii Konopnickiej w Gusinie (źródło: <http://www.zamkilodzkie.pl/>)

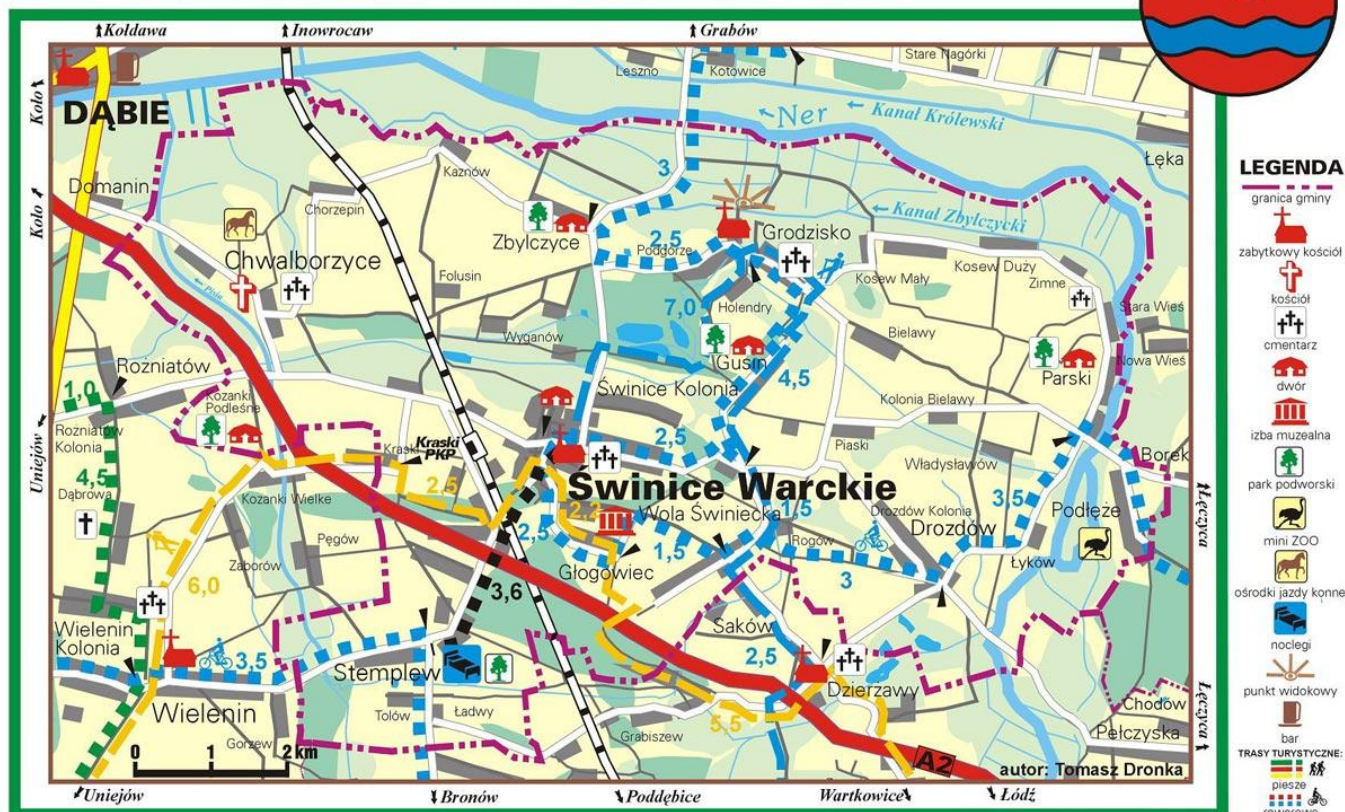
Ponadto w miejscowości Głogowiec urodziła się święta Siostra Faustyna, która należała do Zgromadzenia Sióstr Matki Bożej Miłosierdzia w Warszawie. Siostry z tego zakony założyły Dom Zakonny w Świniach Warckich i podjęły się opieki nad domem urodzenia świętej Faustyny oraz zajmują się obsługą pielgrzymów. Z uwagi na kult świętej rozwija się w gminie turystyka pielgrzymkowa.

Przez gminę przebiega wiele szlaków turystycznych:

- Szlak rowerowy **W centrum Polski** o długości 24,5 km,
- Szlak rowerowy **Gorące Źródła** o długości 3,6 km,
- Szlak rowerowy **Łącznikowy** o długości 3,6 km,
- Szlak pieszy **Marii Konopnickiej** o długości 12 km,
- Szlak pieszy **Świętej Faustyny Kowalskiej** o długości 8,9 km,
- Szlak rowerowy i samochodowy **Bursztynowy** o całkowitej długości ponad 200 km,
- Szlak samochodowy **Romański**,
- Szlak konny **Punkt Stemplew**.

GMINA ŚWINICE WARCKIE

MAPA ATRAKCJI TURYSTYCZNYCH



Rysunek 9 Mapa atrakcji turystycznych gminy (Źródło: <http://www.swinicewarckie.com.pl/>)

Wyjątkowe walory przyrodniczo - wypoczynkowe, jakie posiada dolina rzeki Ner wpłynęły na inicjatywę Związku Gmin Nadnerzańskich zorganizowania spływów kajakowych. Ich intencją jest promocja urokliwych krajobrazów, utrzymanie środowiska zgodnego z naturą oraz zachęcenie do uprawiania tego typu sportu na rzece Ner.

2.1.4.1 KULT ŚWIĘTEJ FAUSTYNY

Helena Kowalska urodziła się 25 sierpnia 1905, jako trzecie z dziesięciorga dzieci Stanisława Kowalskiego i Marianny z domu Babel, rolników ze wsi Głogowiec. Dwa dni później została ochrzczona przez ks. Józefa Chodyńskiego w kościele świętego Kazimierza w Świnicach Warckich. Jej rodzicami chrzestnymi byli Konstanty Bednarek i Marianna Szewczyk. Przez pierwsze 16 lat wiodła zwykłe, niczym szczególnym nie wyróżniające się życie w zaciszu domowego ogniska Stanisława i Marianny Kowalskich. Rodzina Kowalskich utrzymywała się z niewielkiego gospodarstwa rolnego i pracy ciesielskiej ojca. W domu żyło się bardzo skromnie i wiele potrzeb nie mogło być zaspokojonych, jednak rzeczy niezbędne do życia religijnego były zawsze najważniejsze. W izbie na naczelnym miejscu był ołtarzyk z pasyjką

i fajansowymi figurkami Serca Jezusa i Maryi i święte obrazy na ścianach. Pan Bóg w tym domu był na pierwszym miejscu, co wyrażało się nie tylko w wystroju domu, ale przede wszystkim w codziennym życiu rodziny, w modlitwie, pracy i świadectwie życia rodziców.

Postać św. Siostry Faustyny Kowalskiej nierozzerwalnie łączy się kultem Bożego Miłosierdzia, sam bowiem Bóg wybrał ją jako swoje narzędzie do rozgłaszania Jego czci. Ustanowił ją swoim głosem. Tej prostej i niewykształconej, ale jakże pokornej zakonnicy, Bóg powierzył misję Miłosierdzia. Nim to zadanie otrzymała przeszła przez rozliczne doświadczenia, uciski i strapienia. W dzieciństwie musiała ciężko pracować, do szkoły podstawowej uczęszczała tylko przez 3 zimny, by nauczyć się jedynie czytać, pisać i nieco rachować. W wieku 16 lat pracowała jako pomoc domowa. W wieku 20 lat, po wielu trudnościach, wstąpiła do Zgromadzenia Sióstr Matki Bożej Miłosierdzia i przeżyła tam kolejnych 13 lat. Pracowała w kuchni, ogrodzie, piekarni i przy furcie, w kilku domach zgromadzenia, najdłużej w Płocku, Wilnie i Krakowie. Doświadczała prób Krzyży, przechodziła oschłości wewnętrzne, silne pokusy przeciw wierze, poczucie całkowitego odrzucenia przez Boga, a także choroby i niezrozumienie ze strony otoczenia. Z jej dzienniczka dowiadujemy się, że w czasie prywatnego objawienia w Płocku 22.02.1931 r. otrzymała polecenie od Pana Jezusa, by szerzyć kult Miłosierdzia Bożego, oraz postarać się o namalowanie obrazu Pana Jezusa Miłosiernego, ze wzoru jaki widziała. Przeszedłszy przez wiele doświadczeń i chorobę gruźlicy płuc zmarła 5 października 1938 r. Sława jej świętości i posłannictwa szybko rosła i sięgnęła daleko poza granice kraju. Ukoronowaniem tego jest beatyfikacja w Rzymie 18 kwietnia 1993 r. przez Ojca- Św. Jana Pawła II, a następnie kanonizacja 30 kwietnia 2000 r.⁹

Dzisiaj rodzinny dom św. Faustyny należy do parafii. Urządzone jest w nim muzeum, w którym znajduje się ekspozycja sprzętów z gospodarstwa domowego Państwa Kowalskich, jak również warsztat stolarski ojca Heleny. Przedmioty te mają oddać klimat tamtych czasów i życia rodziny Kowalskich. W dużej izbie znajdują się reprodukcje fotografii przedstawiające rodziców św. Faustyny, akt chrztu i dowód osobisty Świętej oraz fotografia z kanonizacji siostry Faustyny. Dom udostępniony jest do zwiedzania. Za domem rodzinnym zachowała się także z tamtego okresu stodoła. Obecnie znajduje się w niej sala wykładowa oraz toalety dla pielgrzymów. Uporządkowany jest teren ogrodu i podwórza, na którym to znajduje się ołtarz polowy, stacje drogi krzyżowej autorstwa Michała Dłutowskiego z Warszawy, kapliczka z figurką Matki Bożej wykonaną według wizji św. Faustyny, alejki spacerowe oraz ławki. Przed

⁹ Źródło: <http://www.milosierdzieboze.pl/faustyna.php>, <http://www.swinicewarckie.com.pl/>

zabytkową posiadłością istnieje możliwość skorzystania z parkingu samochodowego i autokarowego, co jest dużym ułatwieniem dla ruchu pielgrzymkowego.



Rysunek 10 Dom rodzinny św. Faustyny Kowalskiej (źródło: Urząd Gminy Świnice Warckie)

W gminie znajduje się Sanktuarium Urodzin i Chrztu Św. Siostry Faustyny Kowalskiej (<http://swfaustyna.pl/>).

2.1.4.2 PUNKT INFORMACJI TURYSTYCZNEJ¹⁰

Punkt Informacji Turystycznej swoją działalność rozpoczął w 2003 r. imprezą inauguracyjną, którego główną atrakcją był rajd rowerowy po terenie gminy. Jednym z jego podstawowych zadań jest udzielanie informacji przybywającym w te strony turystom i pielgrzymom. Do szczegółowego zakresu zadań PIT należy:

- Gromadzenie i przetwarzanie informacji z terenu gminy,
- Dystrybucja informacji i jej udostępnianie na terenie całego kraju,
- Przekazywanie informacji do administratora regionalnego (wojewódzkie centrum informacji turystycznej lub inna jednostka),

¹⁰ Źródło: <http://www.swinicewarckie.com.pl/>

- Aktywna współpraca z samorządem lokalnym, gospodarczym, stowarzyszeniami i instytucjami w zakresie kreowania lokalnego produktu turystycznego i jego promocji (m.in. udział w targach, festynach, konkursach itd.),
- Współpraca z branżą turystyczną i mediami,
- Poradnictwo dla turystów indywidualnych i organizatorów wypoczynku,
- Wydawanie i kolportaż materiałów promocyjnych i informacyjnych,
- Prowadzenie innych usług turystycznych.

Główne osiągnięcia zespołu tworzącego Punkt Informacji Turystycznej to:

- Przygotowanie Albumu dla Papieża Jana Pawła II z okazji 25-lecia Pontyfikatu z fotografiami Sanktuarium Urodzin i Chrztu Św. Faustyny w Świnicach Warckich,
- Opracowanie i wydanie folderu z atrakcjami turystycznymi gminy, którego wydanie sfinansowało Towarzystwo Przyjaciół Ziemi Świnickiej,
- Coroczne wydawanie kart wielkanocnych i bożonarodzeniowych z Sanktuarium Urodzin i Chrztu Św. Faustyny oraz wspólnie z Towarzystwem Przyjaciół Ziemi Świnickiej kalendarz promujący gminę,
- Stworzenie linku do strony internetowej Gimnazjum im. Św. Faustyny w Świnicach Warckich,
- Współpraca w przygotowaniu Monografii pt. "Grodzisko - Dzieje parafii św. Ap. Piotra i Pawła",
- Przygotowanie wystawy fotograficzno-książkowej pn. "Św. Faustyna i Ziemia Świnicka", prezentowanej w Świnicach Warckich, Piaskach i Sakowie,
- Organizacja pielgrzymki rowerowej do Lichenia oraz rajdów rowerowych po terenie gminy Świnice Warckie,
- Podjęcie działań w celu wydania przez Poczta Polską: kart pocztowych na 100-lecie urodzin i chrztu Św. S. Faustyny (ukazały się trzy wzory kart), okolicznościowego stempla pocztowego i datownika, którym stemplowane były wszystkie przesyłki wychodzące w dniu urodzin Św. Faustyny - 25.08.2005 r.,
- Udział w procesie powstawania Przewodnika "Ziemia rodzinna świętej Siostry Faustyny", pisanego przez Annę Dragan, redaktorkę Przeglądu Konińskiego i jednocześnie autorkę książek (także o Św. S. Faustynie) na zlecenie Wydawnictwa Księży Marianów,

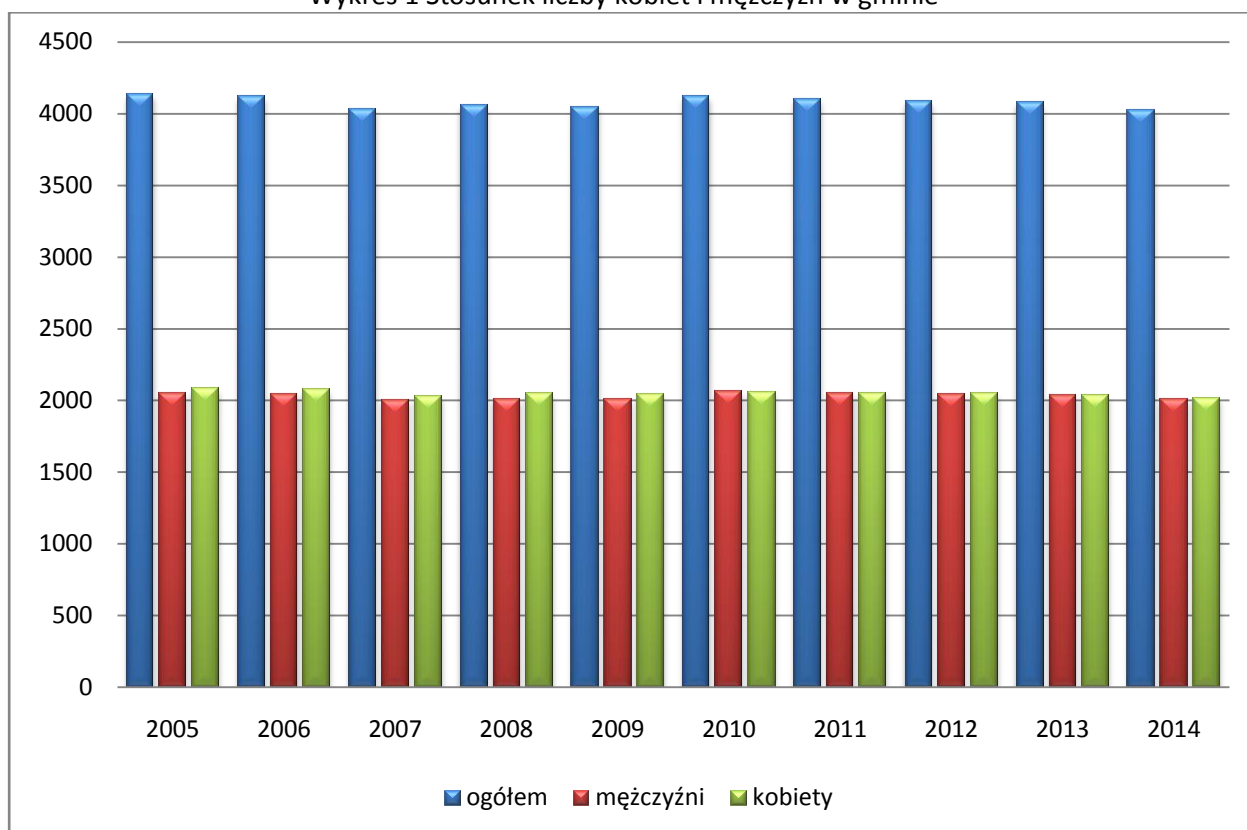
- Współpraca z Duszpasterstwem Turystyczno-Pielgrzymkowym w Dzierżawach w zakresie organizacji:
 - wyjazdu do Wadowic w dniu 18 maja 2005 r. na uroczystości związane z 85 rocznicą urodzin Jana Pawła II,
 - tygodniowej pielgrzymki autokarowej "Śladami Św. Faustyny" (uczestnicy odwiedzili wszystkie miejsca związane ze Świętą łącznie z Wilnem pokonując 2 tys. km),
 - pielgrzymki rowerowej "Rekolekcje w drodze ze św. Faustyną" (również poprzez wszystkie miejsca związane ze Świętą łącznie z Wilnem i również 2 tys. km),
 - wyjazdu na Światowe Dni Młodych do Kolonii,
 - przy organizacji konkursu o życiu i posłannictwie Świętej Siostry Faustyny,
- Współpraca z Polskim Towarzystwem Turystyczno-Krajoznawczym w Łodzi oraz oddziałem w Łęczycy w procesie wytyczania turystycznych szlaków rowerowych: "Świętej Faustyny Kowalskiej", "W centrum Polski", "Gorące źródła" i pieszego szlaku "Marii Konopnickiej".

2.2. SFERA SPOŁECZNA

2.2.1. DEMOGRAFIA

Sytuacja demograficzna idealnie odzwierciedla typową gminę wiejską. W 2014 roku Gminę zamieszkiwały 4.024 osoby, w tym 2.007 mężczyzn oraz 2.017 kobiet. Kobiety mają nieznaczną przewagę liczebną nad mężczyznami (50,13%). Należy więc stwierdzić, że podział wg. płci jest niezwykle równomierny, nie tylko w roku 2014 ale także na przestrzeni wielu lat.

Wykres 1 Stosunek liczby kobiet i mężczyzn w gminie



Źródło: Bank Danych Lokalnych

Szczegółowe dane przedstawia tabela 3.

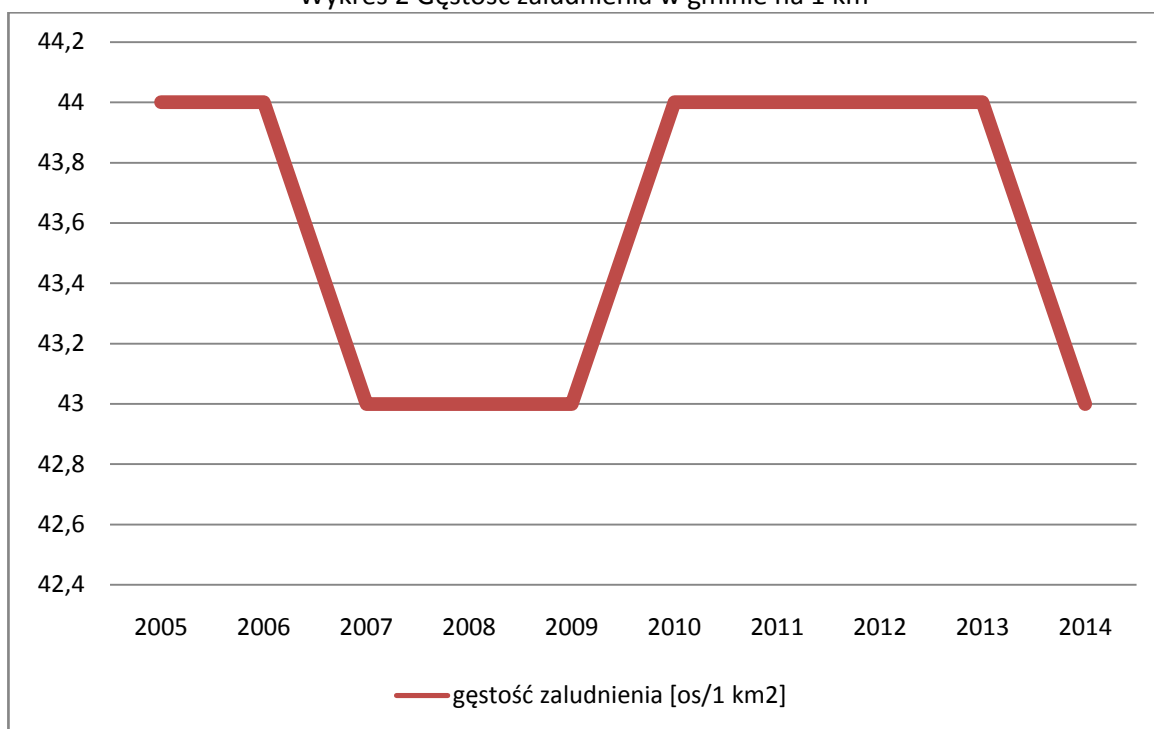
TABELA 3 LICZBA MIESZKAŃCÓW GMINY ŚWINICE WARCKIE W LATACH 2005-2014

STRUKTURA WG PŁCI	2005	2006	2007	2008	2009	2010	2011	2012	2013	2014
Ogółem	4.130	4.118	4.033	4.059	4.046	4.117	4.101	4.086	4.076	4.024
Mężczyźni	2.046	2.045	2.004	2.011	2.007	2.060	2.049	2.040	2.038	2.007
Mężczyźni [%]	49,53	49,66	49,69	49,54	49,60	50,03	49,96	49,92	50,00	49,87
Kobiety	2.084	2.073	2.029	2.048	2.039	2.057	2.052	2.046	2.038	2.017
Kobiety [%]	50,47	50,34	50,31	50,46	50,40	49,97	50,04	50,08	50,00	50,13

Źródło: Bank Danych Lokalnych

Gęstość zaludnienia w Gminie Świnice Warckie na przestrzeni ostatnich lat pozostaje raczej na stałym poziomie z niewielkimi wahaniami, co prezentuje poniższy wykres. Jeżeli uwzględnimy dotychczasowe trendy migracji wewnętrznych i ich ujemne saldo, a także ujemny przyrost naturalny to Gmina Świnice o w następnych może wykazywać spadek liczby mieszkańców. Według informacji z Banku Danych Lokalnych gęstość zaludnienia w gminie w 2014 roku wynosiła 43 osoby na kilometr kwadratowy.

Wykres 2 Gęstość zaludnienia w gminie na 1 km²



Źródło: Bank Danych Lokalnych

Gęstość zaludnienia gminy na tle powiatu i województwa prezentuje tabela 4.

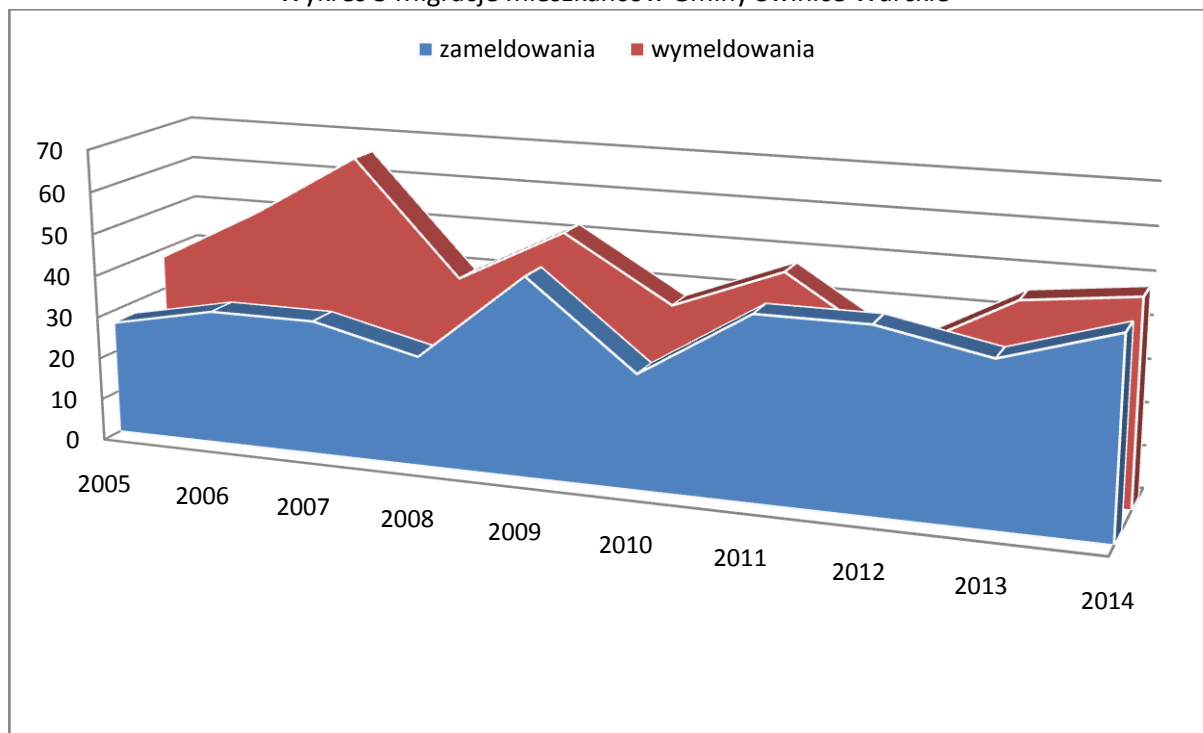
TABELA 4 GĘSTOŚĆ ZALUDNIENIA GMINY NA TLE WOJEWÓDZTWA I POWIATU

JEDNOSTKA TERYTORIALNA	LUDNOŚĆ NA 1 km ²		
	2012	2013	2014
Województwo łódzkie	139	138	137
Powiat łęczycki	67	67	66
Gmina Świnice Warckie	44	44	43

Źródło: Bank Danych Lokalnych

Na wykresie 3 doskonale widać, że z wyjątkiem roku 2012, utrzymuje się w gminie nadwyżka wymeldowań w stosunku do liczby zameldowań.

Wykres 3 Migracje mieszkańców Gminy Świnice Warckie



Źródło: Bank Danych Lokalnych

W ciągu ostatnich 10 lat tylko jeden raz zanotowano dodatnie saldo migracji.

Wykres 4 Saldo migracji mieszkańców Gminy Świnice Warckie



Źródło: Bank Danych Lokalnych

W gminie następuje stopniowy, odpływ ludności głównie do miast (prawdopodobnie do pobliskiej Łęczycy i Łodzi) czyli do ośrodków będących miejscem zatrudnienia i nauki mieszkańców gminy.

Struktura ludności według wieku jest bardzo nierównomierna z uwagi na kolejne niższe i wyższe demograficzne. Umieralność w gminie od lat utrzymuje się na podobnym poziomie, co jakiś czas wykazując niewielkie wahania. Podobnie sprawa wygląda ze wskaźnikiem urodzeń. Odnotowana liczba urodzeń żywych na terenie Gminy w roku 2014 to 41, natomiast zgonów zanotowano 58.

TABELA 5 URODZENIA ŻYWE, ZGONY I PRZYRÓST NATURALNY W GMINIE ŚWINICE WARCKIE

	OGÓŁEM			MĘŻCZYŹNI			KOBIECY		
	2012	2013	2014	2012	2013	2014	2012	2013	2014
Urodzenia żywe	29	25	41	16	8	23	13	17	18
Zgony	45	47	58	24	26	32	21	21	26
Przyrost naturalny	-16	-22	-17	-8	-18	-9	-8	-4	-8

Źródło: Bank Danych Lokalnych

Przyrost naturalny w gminie Świnice Warckie jest ujemny (podobnie jak w powiecie łęczyckim i województwie łódzkim) i wynosi -17.



Rysunek 11 Przyrost naturalny w Polsce, województwie łódzkim, powiecie łęczyckim i gminie Świnice Warckie w 2014 roku

Struktura wiekowa ludności Gminy Świnice Warckie prezentuje się w następujący sposób:

TABELA 6 LICZBA OSÓB W WIEKU PRZEDPRODUKCYJNYM, PRODUKCYJNYM I POPRODUKCYJNYM

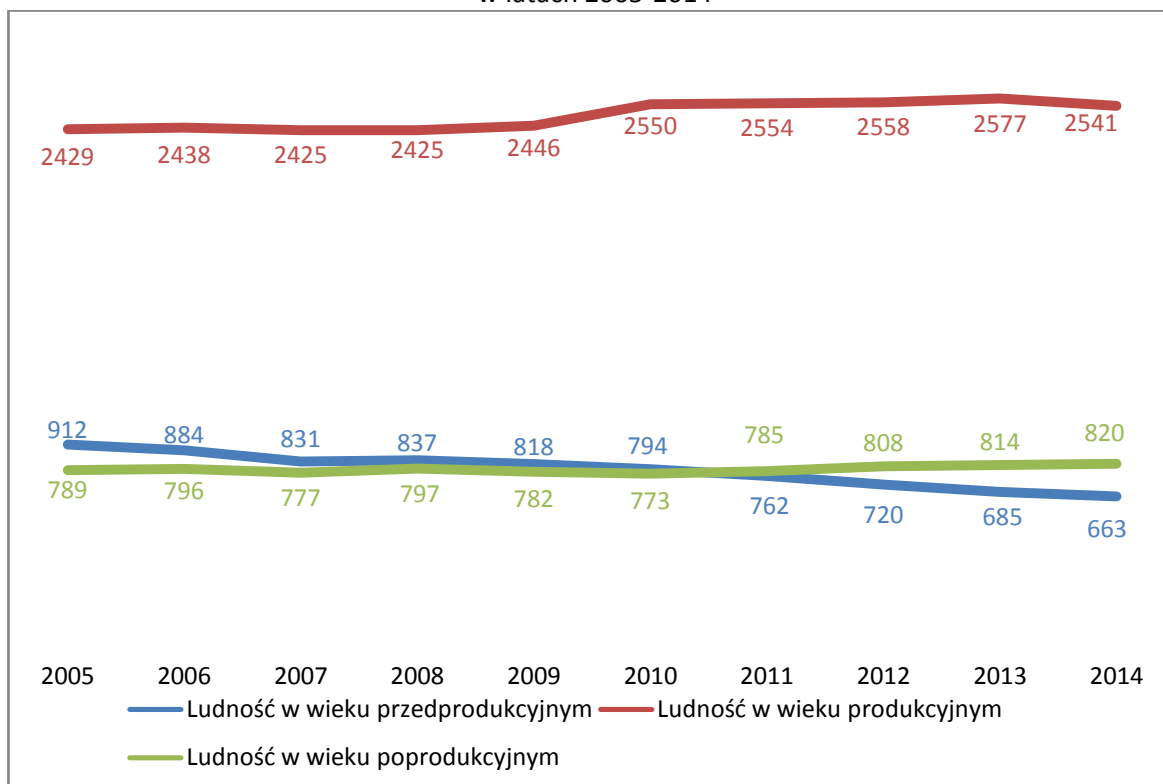
WIEK	OGÓŁEM		MĘŻCZYŹNI		KOBIECY	
	2013	2014	2013	2014	2013	2014
Przedprodukcyjny	685	663	354	339	331	324
Produkcyjny	2.577	2.541	1.408	1.386	1.169	1.155
Poprodukcyjny	814	820	276	282	538	538

Źródło: Bank Danych Lokalnych

W ostatnich latach wzrastała liczba osób w wieku produkcyjnym (wyjątkiem jest rok 2014) – co jest sytuacją ekonomicznie pożądaną. Jednakże, w tym samym czasie, zauważalny jest

spadek liczby osób w wieku przedprodukcyjnym oraz systematyczny wzrost liczby osób w wieku poprodukcyjnym. Te informacje oraz fakt, że w przyszłości grupa osób w wieku poprodukcyjnym będzie licznie zasilana przez grono osób znajdujących się aktualnie w wieku produkcyjnym, świadczy o tym, że prognozy demograficzne dla Gminy Świnice Warckie wyglądają mało korzystnie. Jest to sytuacja identyczna z sytuacją kraju. Z pewnością powyższe tendencje będą wymagały przystosowania usług społecznych do potrzeb seniorów.

Wykres 5 Liczba ludności gminy wg ekonomicznych grup wieku na terenie gminy Świnice Warckie w latach 2005-2014



Źródło: Bank Danych Lokalnych

2.2.2. RYNEK PRACY

2.2.2.1 BEZROBOCIE

Bezrobocie czyli zjawisko społeczne polegające na tym, że część ludzi zdolnych do pracy i deklarujących chęć jej podjęcia nie znajduje faktycznego zatrudnienia z różnych powodów stale towarzyszy gospodarce rynkowej. Na koniec czerwca 2015 roku w Gminie Świnice Warckie pozostawało zarejestrowanych 254 bezrobotnych. Wśród bezrobotnych większą liczebnie grupą byli mężczyźni. Należy dodać, że poziom bezrobocia odnotowany w statystykach instytucji rynku pracy może być różny od rzeczywistej liczby informującej o osobach pozostających bez pracy.

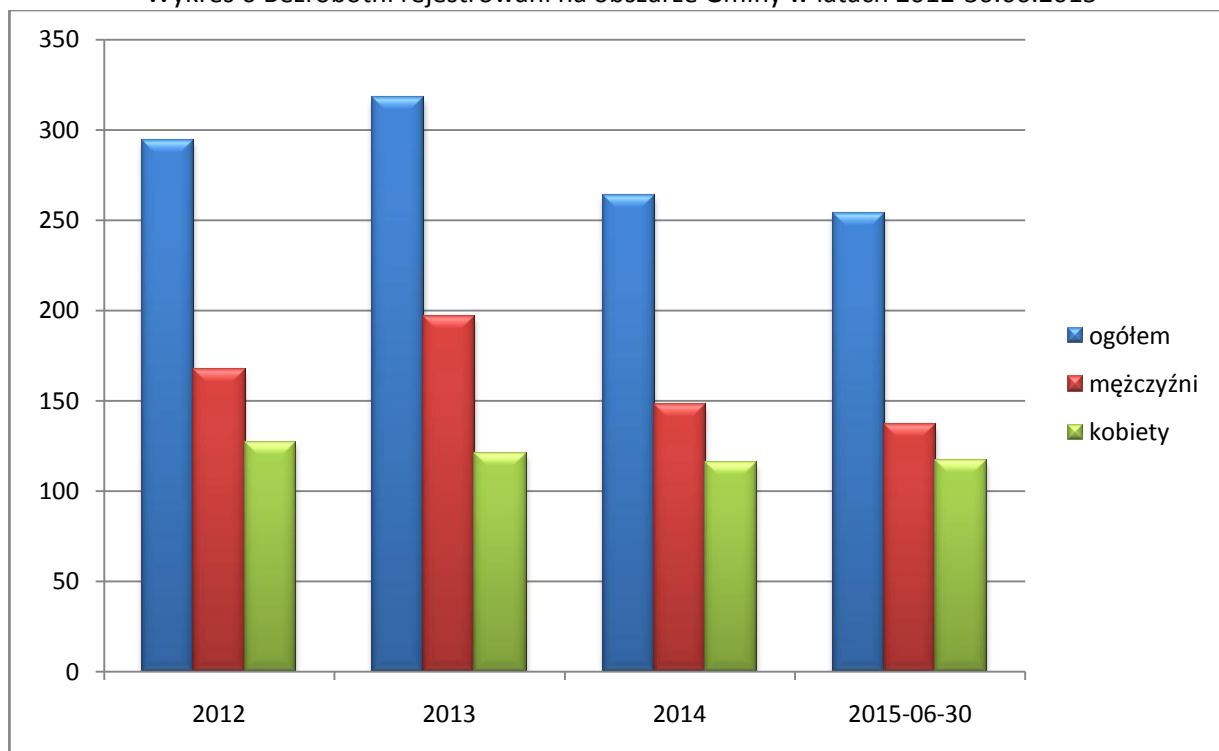
TABELA 7 CHARAKTERYSTYKA OSÓB BEZROBOTNYCH W GMINIE ŚWINICE WARCKIE

BEZROBOTNI ZAREJESTROWANI W GMINIE ŚWINICE WARCKIE NA DZIEŃ 30.06.2015 R.	LICZBA OSÓB
RAZEM	254
W TYM KOBIETY	117
Z PRAWEM DO ZASIŁKU	21
W TYM KOBIETY	17
DO 25 ROKU ŻYCIA	24
W TYM KOBIETY	2
DŁUGOTRWALE BEZROBOTNI	168
W TYM KOBIETY	74
POWYŻEJ 50 ROKU ŻYCIA	64
W TYM KOBIETY	26
BEZ KWALIFIKACJI	82
W TYM KOBIETY	37
BEZ DOŚWIADCZENIA ZAWODOWEGO	68
W TYM KOBIETY	40
NIEPEŁNOSPRAWNI	4
W TYM KOBIETY	0

Źródło: Powiatowy Urząd Pracy w Łęczycy

Wykres 6 pokazuje, że liczba osób bezrobotnych w ostatnim czasie zmalała.

Wykres 6 Bezrobotni rejestrowani na obszarze Gminy w latach 2012-30.06.2015



Źródło: Bank Danych Lokalnych

Na rynku pracy duże znaczenie mają kwalifikacje zawodowe i wykształcenie przyszłych pracowników. Umiejętności zawodowe oraz czynniki osobowościowe są głównym kryterium stosowanym przy rekrutacji. Na terenie gminy Świnice Warckie największy odsetek osób

bezrobotnych w latach 2010-2014 stanowili mieszkańcy posiadający wykształcenie zasadnicze zawodowe, gimnazjalne i niższe oraz policealne i średnie zawodowe. Najmniejszy odsetek osób bezrobotnych stanowili mieszkańcy posiadający wykształcenie wyższe oraz średnie ogólnokształcące. Powyższy wykres pokazuje, że w ostatnim roku bezrobocie wyraźnie spadło. Stosunek bezrobotnych kobiet to bezrobotnych mężczyzn wynosił 117/137. Pozytywnym jest fakt, że liczba bezrobotnych na przestrzeni ostatnich lat uległa zmniejszeniu, jednak należy zwrócić uwagę, że liczba mieszkańców gminy spadła.

Stopa bezrobocia w powiecie łęczyckim w latach 2012-2014, w stosunku do stopy bezrobocia rejestrowanej w kraju i w województwie była wyższa. W ostatnim roku stopa **bezrobocia w powiecie spadła** i na 31 grudnia 2014 roku wynosiła 14,3%.

TABELA 8 STOPA BEZROBOCIA W POWIECIE, WOJEWÓDZTWIE I KRAJU W LATACH 2012-2014

ROK	STOPA BEZROBOCIA W POWIECIE ŁĘCZYCKIM	STOPA BEZROBOCIA W WOJEWÓDZTWIE ŁÓDZKIM	STOPA BEZROBOCIA W POLSCE
2014	14,3%	11,9%	11,5%
2013	16,3%	14,1%	13,4%
2012	15,3%	14,0%	13,4%

Źródło: Bank Danych Lokalnych

2.2.3. UCZESTNICTWO W KULTURZE

Poniżej przedstawiony jest plan ważniejszych imprez kulturalnych i sportowych organizowanych na terenie Gminy Świnice Warckie.

TABELA 9 PLAN WAŻNIEJSZYCH IMPREZ KULTURALNYCH I SPORTOWYCH W GMINIE ŚWINICE WARCKIE

PLAN WAŻNIEJSZYCH IMPREZ KULTURALNYCH I SPORTOWYCH	
MAJ	<ul style="list-style-type: none"> Festyn Rodzinny „Trzeźwo, Zdrowo i Wesóło”
CZERWIEC	<ul style="list-style-type: none"> Przeegląd Orkiestr Dętych Powiatu łęczyckiego
SIERPIEŃ	<ul style="list-style-type: none"> Integracyjny Festiwal Pieśni Ku Czcii Św. Faustyny „Miłosierne Nutki”, Dożynki Gminy Świnice Warckie.
WRZESIEŃ	<ul style="list-style-type: none"> Wojewódzki Dzień Ziemiaka
LISTOPAD	<ul style="list-style-type: none"> Gminne Obchody Dnia Muzyka „Cecyliada”

Źródło: Urząd Gminy Świnice Warckie

2.2.4. MIESZKALNICTWO

Zasoby mieszkaniowe, czyli ogół mieszkań zamieszkałych i niezamieszkałych znajdujących się w budynkach mieszkalnych i niemieszkalnych. Do zasobów mieszkaniowych nie zalicza się obiektów zbiorowego zamieszkania (tj. hoteli pracowniczych, domów studenckich, burs i internatów, domów pomocy społecznej), pomieszczeń prowizorycznych oraz obiektów ruchomych (tzn. barakowozów, wagonów kolejowych, barek i statków). W Gminie Świnice Warckie zasoby mieszkaniowe kształtują się w następujący sposób:

TABELA 10 ZASOBY MIESZKANIOWE GMINY W ROKU 2013

ROK	LICZBA MIESZKAŃ KOMUNALNYCH	POWIERZCHNIA UŻYTKOWA MIESZKAŃ [m ²]	PRZECIĘTNA POWIERZCHNIA UŻYTKOWA 1 MIESZKANIA [m ²]
2013	17	797	46,88

Źródło: Bank Danych Lokalnych

Na terenie Gminy znajdują się 1.242 mieszkania, które składają się na około 1.197 budynków mieszkalnych. Przeciętna powierzchnia użytkowa mieszkania w 2013 roku wynosiła 94,3 m².

TABELA 11 STRUKTURA MIESZKAŃ W GMINIE W LATACH 2012-2014

ROK	LICZBA MIESZKAŃ	LICZBA IZB	POWIERZCHNIA UŻYTKOWA MIESZKAŃ [m ²]	PRZECIĘTNA POWIERZCHNIA UŻYTKOWA 1 MIESZKANIA [m ²]	PRZECIĘTNA POWIERZCHNIA UŻYTKOWA MIESZKANIA NA 1 OSOBĘ [m ²]
2014	1.242	5.003	110.085	88,6	27,4
2013	1.235	4.965	109.204	88,4	26,8
2012	1.233	4.956	108.946	88,4	26,7

Źródło: Bank Danych Lokalnych

Dodatki mieszkaniowe, czyli forma pomocy świadczona przez Gminny Ośrodek Pomocy Społecznej, wypłacane są gospodarstwom domowym, które ze względu na trudną sytuację ekonomiczną, nie są w stanie pokrywać kosztów związanych z utrzymaniem mieszkania.

TABELA 12 DODATKI MIESZKANIOWE PRYZNANE PRZEZ GMINĘ ŚWINICE WARCKIE W LATACH 2010-2013

ROK	LICZBA PRYZNANYCH DODATKÓW MIESZKANIOWYCH	WARTOŚĆ PRYZNANYCH DODATKÓW MIESZKANIOWYCH [zł]
2013	39	5.476
2012	46	6.743
2011	25	2.086

Źródło: Bank Danych Lokalnych

2.3. SFERA GOSPODARCZA

Ze względu na położenie i charakterystykę gminy Świnice Warckie mieszkańcy utrzymują się głównie z rolnictwa oraz drobnych usług..

2.3.1. ROLNICTWO

W Gminie Świnice Warckie użytki rolne zajmują łącznie powierzchnię 7.904 ha, z czego 5.234 ha to grunty orne, sady 140 ha, łąki i pastwiska 2.187 ha. Według Powszechnego Spisu Rolnego z 2010 roku na obszarze gminy znajdują się 774 gospodarstwa rolne. Średnia powierzchnia gospodarstwa rolnego wynosi 9,6 ha. Gospodarstwa o areale do 10 ha stanowią ponad 68% ogólnej ilości gospodarstw. Świadczy to o dużym rozdrobnieniu gospodarstw rolnych, co przy charakterze gminy jest zjawiskiem tolerowanym.

TABELA 13 POWIERZCHNIA GOSPODARSTW ROLNYCH W GMINIE ŚWINICE WARCKIE

DZIAŁKI		GOSPODARSTWA ROLNE		
OGÓŁEM	DO 1 ha WŁĄCZNIE	1-5 ha	5-10 ha	POWYŻEJ 10 ha
7.453,49 ha	77,15 ha	617,244 ha	1.746,53 ha	5.012,57 ha

Źródło: Bank Danych Lokalnych (Powszechny Spis Rolny 2010)

TABELA 14 LICZBA GOSPODARSTW ROLNYCH W GMINIE ŚWINICE WARCKIE

DZIAŁKI		GOSPODARSTWA ROLNE		
OGÓŁEM	DO 1 ha WŁĄCZNIE	1-5 ha	5-10 ha	POWYŻEJ 10 ha
774	128	191	214	241

Źródło: Bank Danych Lokalnych (Powszechny Spis Rolny 2010)

Strukturę najważniejszych upraw przedstawia tabela 15. Gleby gminy, które charakteryzują się przeciętną kulturą rolną, mogą być wykorzystywane zarówno do produkcji roślinnej, jak i hodowli. W produkcji roślinnej dominuje przede wszystkim uprawa zbóż, ziemniaków i upraw przemysłowych.

TABELA 15 STRUKTURA PRODUKCJI ROLNEJ

RODZAJ UPRAW	POWIERZCHNIA UPRAW [ha]
Ogółem	4.392,72
Zboża ogółem	3.461,24
Kukurydza na ziarno	56,82
Ziemniaki	184,03
Uprawy przemysłowe	158,31
Buraki cukrowe	64,60
Rzepak i rzepik	93,71
Warzywa gruntowe	82,41

Źródło: Bank Danych Lokalnych (Powszechny Spis Rolny 2010)

Część uzyskiwanych plonów jest wykorzystywana jako pasze. Także produkcja zwierzęca ma bezpośredni wpływ na rodzaj upraw (oprócz jakości gleb). Dominującym kierunkiem produkcji zwierzęcej na terenie gminy jest tucz trzody chlewnej oraz hodowla bydła i gęsi.

TABELA 16 POGŁOWIE ZWIERZĄT GOSPODARSKICH

ZWIERZĘTA GOSPODARSKIE	LICZBA [szt.]
Bydło ogółem	5.427
Trzoda chlewna ogółem	5.737
Konie	45
Drób ogółem	23.560

Źródło: Bank Danych Lokalnych (Powszechny Spis Rolny 2010)

Ogólna ilość stosowanych nawozów mineralnych w gminie Świnice Warckie jest niższa niż średnia dla Polski, województwa łódzkiego i powiatu łęczyckiego. Jeżeli chodzi o nawozy wapniowe w gminie zużywa się ich średnio dużo mniej niż w powiecie, województwie i kraju.

TABELA 17 ZUŻYCIE NAWOZÓW MINERALNYCH I WAPNIOWYCH W ROKU 2010

JEDNOSTKA TERYTORIALNA	ZUŻYCIE NAWOZÓW NA 1 ha UŻYTKÓW ROLNYCH [kg/ha]	
	MINERALNE	WAPNIOWE
POLSKA	114,6	38,2
WOJEWÓDZTWO ŁÓDZKIE	120,0	29,3
POWIAT ŁĘCZYCKI	148,5	36,4
GMINA ŚWINICE WARCKIE	113,9	6,3

Źródło: Bank Danych Lokalnych (Powszechny Spis Rolny 2010)

2.3.2. PRZEDSIĘBIORSTWO

W Gminie Świnice Warckie liczba funkcjonujących podmiotów gospodarczych, na przestrzeni lat, systematycznie rośnie. Tylko w ostatnim roku ilość funkcjonujących przedsiębiorstw nie spadła. Działają one głównie w takich sekcjach, jak: handel i usługi w zakresie napraw (90), przetwórstwo przemysłowe (16), budownictwo (15) oraz rolnictwo (15).

TABELA 18 PODMIOTY GOSPODARCZE W GMINIE W LATACH 2011-2014

ROK	LICZBA PODMIOTÓW GOSPODARCZYCH	LICZBA PODMIOTÓW W SEKTORZE PUBLICZNYM	LICZBA PODMIOTÓW W SEKTORZE PRYWATNYM
2014	223	18	205
2013	233	18	215
2012	229	19	210
2011	233	18	205

Źródło: Bank Danych Lokalnych

Szczegółowe dane przedstawia tabela 21.

TABELA 19 PODMIOTY GOSPODARCZE W GMINIE W POSZCZEGÓLNYCH SEKCJACH POLSKIEJ
KLASYFIKACJI DZIAŁALNOŚCI (PKD) W 2013 I 2014 ROKU

SEKCJA	2013		2014	
	SEKTOR PUBLICZNY	SEKTOR PRYWATNY	SEKTOR PUBLICZNY	SEKTOR PRYWATNY
Rolnictwo, leśnictwo, łowiectwo i rybactwo (A)	0	20	0	15
Górnictwo i wydobywanie(B)	0	1	0	1
Przetwórstwo przemysłowe (C)	0	15	0	16
Wytwarzanie i zaopatrywanie w energię elektryczną, gaz, parę wodną, gorącą wodę i powietrze do układów klimatyzacyjnych (D)	0	1	0	1
Budownictwo (F)	0	19	0	15
Handel hurtowy i detaliczny: naprawa pojazdów samochodowych, włączając motocykle (G)	0	87	0	90
Transport i gospodarka magazynowa (H)	0	9	0	9
Działalność związana z zakwaterowaniem i usługami gastronomicznymi (I)	1	2	1	3
Informacja i komunikacja (J)	0	2	0	1
Działalność finansowa i ubezpieczeniowa (K)	0	4	0	3
Działalność profesjonalna, naukowa i techniczna (M)	1	10	1	8
Działalność w zakresie usług administrowania i działalność wspierająca (N)	0	5	0	6
Administracja publiczna i obrona narodowa; obowiązkowe zabezpieczenia społeczne (O)	2	10	2	10
Edukacja (P)	10	1	10	0
Opieka zdrowotna i pomoc społeczna (Q)	2	9	2	7
Działalność związana z kulturą, rozrywką i rekreacją (R)	2	6	2	5
Pozostała działalność (S,T,U)	0	14	0	14

Źródło: Bank Danych Lokalnych

Według danych Urzędu Gminy Świnice Warckie na koniec 2014 roku w rejestrze REGON było zarejestrowanych **205** podmiotów gospodarczych. Do najważniejszych w gminie należą:

- Rolnicza Spółdzielnia Produkcyjna w Świnicach Warckich,
- Spółdzielnia Kółek Rolniczych w Świnicach Warckich,
- Zakład Produkcyjno-Usługowo-Handlowy Tolmet w Świnicach Warckich,
- Niepubliczny Zakład Opieki Zdrowotnej MAMED w Świnicach Warckich.

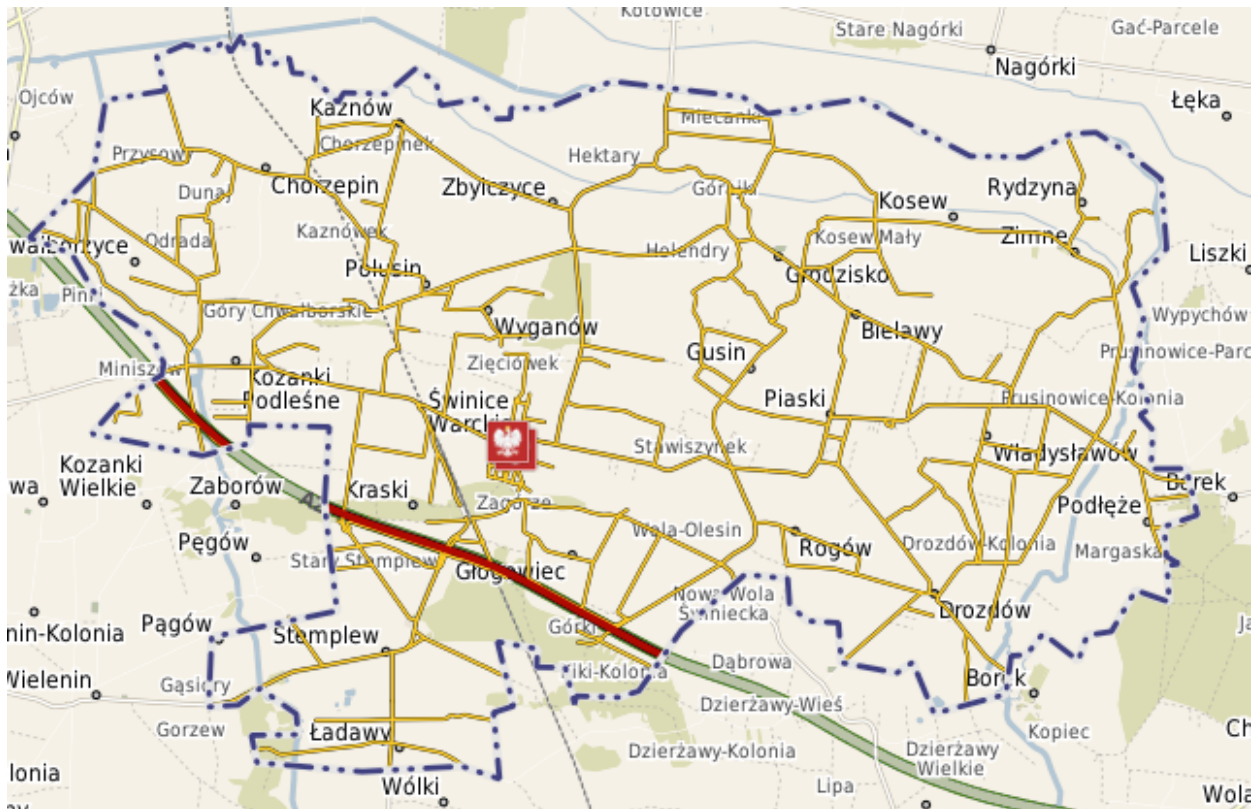
Generalnie podmioty gospodarcze Gminy to głównie mikroprzedsiębiorcy. Najwięcej osób zatrudnionych jest w jednostkach oświatowych i pozostałych jednostkach organizacyjnych Gminy.

2.4. INFRASTRUKTURA TECHNICZNA

2.4.1. KOMUNIKACJA

Układ komunikacyjny gminy tworzy sieć dróg publicznych, w której skład wchodzi:

- Odcinek autostrady A2,
- Droga powiatowa nr 2523E: Roźniatów – Borek,
- Droga powiatowa nr 2526E: Miniszew – Domanin,
- Droga powiatowa nr 2543E: Świnice Warckie – Zbylczyce,
- Droga powiatowa nr 2544E: Zbylczyce – Piaski,
- Droga powiatowa nr 2545E: Parski – Grodzisko,
- Droga powiatowa nr 2531E: Stawiszyniek – Saków,
- Droga powiatowa nr 2523E: Piaski – Borek,
- Droga powiatowa nr 2530E: Kraski – Wielenin,
- Droga powiatowa nr 2540E: Stemplew – Tolów,
- Drogi gminne – łączna długość dróg gminnych wynosi 93,99 km, z czego 42,14 km to drogi o nawierzchni bitumicznej.



Rysunek 12 Mapa drogowa gminy

Autostrada nie ma bezpośredniego powiązania z drogowym układem gminnym. Najbliższy wjazd znajduje się w miejscowości Domanin (9 km) oraz Pełczyńska (16 km). Jej przebieg przez południowo-zachodnią część gminy powoduje wyłączenie z inwestowania znacznego obszaru gminy.

Gminę przecina linia kolejowa Gdynia - Katowice. W miejscowości Kraski (1 km od Świnic Warckich) znajduje się stacja kolejowa. Głównym zadaniem tej magistrali było zabezpieczenie transportu węgla ze śląskich kopalń do portów. Obecnie prowadzony jest także transport pasażerski, w tym związany z Łodzią poprzez Zduńską Wolę.

2.4.2. INFRASTRUKTURA WODNO-KANALIZACYJNA

2.4.2.1 SIĘĆ WODOCIĄGOWA

Długość czynnej sieci wodociągowej w Gminie w 2014 roku wynosiła ponad 120 km bez przyłączy. Liczba przyłączy wynosiła 1.065 sztuk. Pobór wody w 2014 roku kształtował się na poziomie 165,4 dam³. **Woda dostarczana mieszkańcom do spożycia spełnia wszelkie wymogi sanitarne i ogólnie oceniana jest, jako dobra.** Niemal 100% stałych mieszkańców korzysta z sieci wodociągowej.

TABELA 20 CHARAKTERYSTYKA SIECI WODOCIĄDOCIĄGOWEJ

ROK	DŁUGOŚĆ CZYNNEJ SIECI ROZDZIELCZEJ [km]	ILOŚĆ POŁĄCZEŃ PROWADZĄCYCH DO BUDYNKÓW MIESZKALNYCH [szt.]	WODA DOSTARCZONA GOSPODARSTWOM DOMOWYM [dam ³]	LUDNOŚĆ KORZYSTAJĄCA Z SIECI WODOCIĄGOWEJ	ZUŻYCIE WODY W GOSPODARSTWACH DOMOWYCH NA JEDNEGO MIESZKAŃCA [m ³]
2014	120,8	1.065	165,4	3.198	40,7
2013	120,8	1.058	153,4	3.194	37,7
2012	120,8	1.078	157,6	3.216	38,5
2011	120,8	1.070	153,0	3.222	37,4

Źródło: Bank Danych Lokalnych

Na potrzeby zbiorowego zaopatrzenia w wodę mieszkańców gminy oraz na potrzeby gospodarcze korzysta się tutaj z wód podziemnych ujmowanych z utworów czwartorzędowych, trzeciorzędowych, kredowych, przy czym przeważa pobór z ujęć czwartorzędowych i kredowych. Funkcjonują tu trzy układy wodociągów wiejskich grupowych, bazujące na tych zasobach tj.:

- Świnice Warckie:
 - liczba studni: 2
 - obsługiwane miejscowości: Świnice Warckie, Świnice Warckie-Kolonia, Głogowiec, Wola Świniecka, Kraski, Kaznów, Kozanki Podleśne, Stemplew, Wyganów, Zbylczyce. Ujęcie obsługuje także miejscowości z sąsiednich gmin,
- Piaski:
 - liczba studni: 1
 - obsługiwane miejscowości: Piaski, Drozdów, Bielawy, Gusin, Grodzisko, Kosew, Parski, Podgórze, Podłęże, Rogów i Władysławów,
- Chwałborzyce:
 - liczba studni: 1
 - obsługiwane miejscowości: Chwałborzyce, Chorzepin. Ujęcie obsługuje także miejscowości z sąsiednich gmin.

Średnie roczne zużycie wody na jednego mieszkańca wynosi 40,7 m³ i jest to dużo więcej niż średnio w Polsce. Jest to związane z wysoką produkcją zwierzęcą w gminie. Na przestrzeni ostatnich lat wartość ta ulega nieznacznym wahaniom.



Rysunek 13 Zużycie wody [m³] w gospodarstwach domowych na 1 mieszkańca w Polsce, w województwie łódzkim, w powiecie łęczyckim, i gminie Świnice Warckie w 2014 r. (źródło: Bank Danych Lokalnych)

2.4.2.2 SIEĆ KANALIZACYJNA

Gminna sieć kanalizacyjna ma długość 8,2 km i jest dostępna tylko dla 12% mieszkańców (2013 rok).

TABELA 21 SIEĆ KANALIZACYJNA W GMINIE ŚWINICE WARCKIE

ROK	DŁUGOŚĆ CZYNNEJ SIECI KANALIZACYJNEJ [km]	ILOŚĆ POŁĄCZEŃ PROWADZĄCYCH DO BUDYNKÓW MIESZKALNYCH [szt.]	ŚCIEKI ODPROWADZONE [dm ³]	LUDNOŚĆ KORZYSTAJĄCA Z SIECI KANALIZACYJNEJ
2014	8,2	185	30,0	555
2013	8,2	184	28,0	522
2012	8,2	201	20,0	580
2011	8,2	201	28,0	582

Źródło: Bank Danych Lokalnych

Zorganizowanym systemem zbiorowego odprowadzania ścieków objęte są miejscowości:

- Świnice Warckie,
- Początek Głogowca,
- Kraski do torów PKP.

Ścieki sanitarne w pozostałych miejscowościach gromadzone są w zbiornikach bezodpływowych (szamba). W 2013 roku na terenie gminy znajdowało się ich 304 oraz 207 przydomowych oczyszczalni ścieków.

Od 2000 roku na obszarze gminy funkcjonuje biologiczna oczyszczalnia ścieków o wydajności 200 m³/d. Jest to oczyszczalnia biologiczna, oparta na technologii amerykańskiej firmy Lemna Corporation. Oczyszczalnia bezpośrednio obsługuje miejscowość Świnice Warckie. Ponadto wyposażona jest w punkt zlewny, do którego dowożone są ścieki ze zbiorników bezodpływowych z okolicznych wsi.

2.4.3. GOSPODARKA ODPADAMI

W związku z nowelizacją ustawy o utrzymaniu czystości i porządku w gminach, na terenie całej Polski, od dnia 1 lipca 2013 r., obowiązują nowe zasady odbioru odpadów. Zgodnie z przepisami znowelizowanej ustawy gmina została zobowiązana do objęcia nowym systemem gospodarowania odpadami komunalnymi wszystkich właścicieli nieruchomości zamieszkałych i opcjonalnie nieruchomości niezamieszkałych. Wybór przedsiębiorcy odbierającego odpady komunalne dokonywany jest w drodze przetargu.

Odbiór odpadów komunalnych z nieruchomości zamieszkałych na terenie gminy Świnice Warckie realizowany jest przez:

- **Zakład Usług Komunalnych Eko-Gab S.C** z siedzibą w Kawęczynie

Odpady zebrane z terenu gminy Świnice Warckie wywożone są na składowisko odpadów innych niż niebezpieczne i obojętne w miejscowości Krzyżanówek.

W myśl ustawy o utrzymaniu czystości i porządku w gminach, podmiot odbierający odpady komunalne od właścicieli nieruchomości, obowiązany jest do przekazywania zmieszanych odpadów komunalnych oraz odpadów zielonych bezpośrednio do regionalnej instalacji do przetwarzania odpadów komunalnych.

TABELA 22 ZMIESZANE ODPADY ZEBRANE W CIĄGU ROKU¹¹

ROK	ILOŚĆ ODPADÓW ZEBRANYCH W CIĄGU ROKU [Mg]
2014	503,48
2013	351,20
2012	332,00
2011	307,90

Źródło: Bank Danych Lokalnych

2.4.4. INFRASTRUKTURA ELEKTROENERGETYCZNA I GAZOWA

2.4.4.1 SIEĆ ELEKTROENERGETYCZNA

Przez teren gminy Świnice Warckie przebiega linia rozdzielcza 110 kV zasilająca stację transformatorowo-rozdzielczą 110/15 kV (GPZ) „Kraski”. Gmina zasilana jest poprzez wyprowadzone z tego GPZ linie napowietrzne i kablowe 15 kV, stacje transformatorowe 15/04 kV oraz linie niskiego napięcia.

¹¹ Zmieszane odpady komunalne to odpady zebrane w ciągu roku bez odpadów zebranych selektywnie i wyselekcjonowanych z frakcji suchej

System ten zapewnia pokrycie 100% zapotrzebowania gminy w energię.

2.4.4.2 SIEĆ GAZOWA

Na terenie gminy Świnice nie ma czynnej sieci gazowej zaopatrującej mieszkańców w gaz. Na całym obszarze wykorzystywane są butle z gazem propan-butan.

Nie przewiduje się budowy sieci gazowej.

2.4.5. INFRASTRUKTURA TELEKOMUNIKACYJNA

Gmina Świnice Warckie należy do gmin o dobrze rozwiniętej sieci telefonicznej. W dziedzinie telefonii komórkowej dostępne są usługi głównych operatorów rynku (Orange, Play, Plus, T-Mobile). Funkcjonuje tu dobrze rozwinięty system łączności Telekomunikacji Polskiej S.A., oparty o główną centralę telefoniczną w Świnicach Warckich oraz sieć światłowodową i rozdzielczą docierającą do każdej wsi. Działa tu kilka stacji przekaźnikowe telefonii komórkowej.

Sprawnie funkcjonujące połączenia telefoniczne i ich powszechna dostępność są znaczącymi czynnikami rozwoju gospodarczego i cywilizacyjnego. Są czynnikiem stymulującym gminną ofertę inwestycyjną, jak również podnoszą poziom standardu życia mieszkańców.

2.5. INFRASTRUKTURA SPOŁECZNA

2.5.1. EDUKACJA

Gmina jako jednostka samorządu terytorialnego odpowiada za utrzymanie i rozwój bazy materialnej szkół i placówek oświatowych. Odpowiedzialność ta dotyczy wymiaru ekonomicznego oraz rozciąga się również na sferę zobowiązań wobec społeczności Gminy w zakresie tworzenia systemu edukacyjnego, który młodzieży stworzy szanse osobistego rozwoju, a środowisku zapewni cywilizacyjny awans. Gmina Świnice Warckie dąży do tworzenia takich warunków funkcjonowania szkół i placówek oświatowo-wychowawczych, które zapewniają powszechność, celowość oraz wysoką jakość systemu edukacyjnego. Aktualnie funkcjonująca sieć szkół i przedszkoli zapewnia optymalne warunki do realizacji zadań oświatowych w Gminie. Obiekty oświatowe, ich wyposażenie (pracownie komputerowe, sale gimnastyczne), a także odpowiednie kwalifikacje nauczycieli są przedmiotem dokładnej analizy władz Gminy. Wyraźnie widać także podejmowane

działania wychowawcze, ukierunkowane na kształtowanie pożądanych społecznie postaw i właściwy rozwój osobowości młodego pokolenia. Strategia rozwoju systemu edukacji oparta została na próbie budowania ładu w środowisku lokalnym poprzez dialog rodziców, nauczycieli i władz Gminy, podejmowanie prawidłowych decyzji dotyczących bazy materialnej, służącej kształceniu, opiece i wychowaniu oraz racjonalnego wykorzystania środków finansowych przeznaczonych na ten cel.

Samorządowe placówki oświatowe znajdujące się na terenie Gminy:

- Zespół Szkolno-Przedszkolny w Świnicach Warckich
 - Przedszkole Gminne w Świnicach Warckich,
 - Szkoła Podstawowa w Piaskach,
 - Szkoła Podstawowa im. M. Konopnickiej w Świnicach Warckich,
 - Gimnazjum im. Św. Faustyny w Świnicach Warckich.
- Specjalny Ośrodek Szkolno-Wychowawczy w Stemplewie (jednostka powiatu łęczyckiego).

TABELA 23 LICZBA UCZNIÓW W GMINIE ŚWINICE WARCKIE W LATACH 2006-2014

ROK	2006/ 2007	2007/ 2008	2008/ 2009	2009/ 2010	2010/ 2011	2011/ 2012	2012/ 2013	2013/ 2014	SUMA 2013/2014
PLACÓWKA									
SZKOŁA PODSTAWOWA	335	314	290	277	251	242	233	213	368
GIMNAZJUM	225	221	225	192	186	170	165	155	

Źródło: Bank Danych Lokalnych

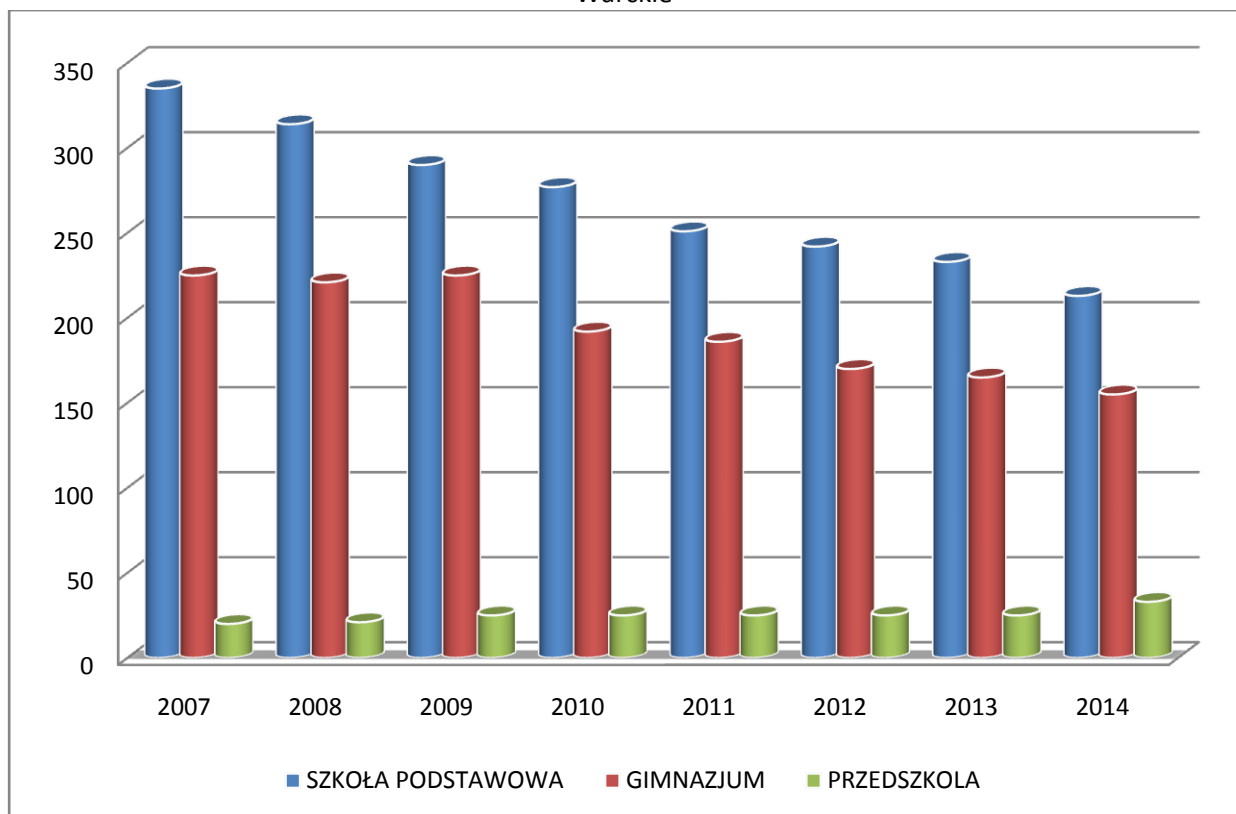
Prognozy demograficzne wskazują na ogólną tendencję zmniejszania się liczby uczniów w gimnazjach i szkołach podstawowych. Trend ten ma charakter stały, zgodny z ogólnymi trendami demograficznymi w Polsce. Pocieszający jest fakt, że liczba dzieci w przedszkolach wzrasta.

TABELA 24 LICZBA MIEJSC I DZIECI W PRZEDSZKOLACH W GMINIE ŚWINICE WARCKIE

ROK	2006/ 2007	2007/ 2008	2008/ 2009	2009/ 2010	2010/ 2011	2011/ 2012	2012/ 2013	2013/ 2014
MIEJSCA	15	25	25	25	25	25	25	33
DZIECI	20	21	25	25	25	25	25	33

Źródło: Bank Danych Lokalnych

Wykres 7 Liczba dzieci w przedszkolach, szkołach podstawowych i gimnazjach na terenie gminy Świnice Warckie



Źródło: Bank Danych Lokalnych

2.5.2. KULTURA I SPORT

Na terenie gminy swoją działalność prowadzi Gminny Ośrodek Kultury w Świnicach Warckich. Gminny Ośrodek Kultury jako instytucja kultury działa zgodnie ze Statutem, stara się zaspokoić potrzeby i aspiracje kulturalne społeczeństwa poprzez tworzenie i upowszechnianie różnych dziedzin kultury oraz sztuki profesjonalnej i amatorskiej, a także poprzez edukację artystyczną. Działalność GOK-u nie ogranicza się wyłącznie do terenu miejscowości, ale skierowana jest również do mieszkańców całej gminy, czy powiatu, którzy chętnie korzystają z oferty Ośrodka. Do najstarszych imprez organizowanych przez GOK, których początek datuje się na kilkadziesiąt lat wstecz, a realizowanych do dnia dzisiejszego należą:

- Przegląd Orkiestr Dętych Powiatu Łęczyckiego,
- Festyn rodzinny „Trzeźwo, zdrowo i wesoło”,
- Dzień Ziemiaka,
- Dzień Muzyka „CECYLIADA”,
- Dożynki Gminy Świnice Warckie.

Od stycznia 2009 roku w Gminnym Ośrodku Kultury w Świnicach Warckich funkcjonuje „Wioska internetowa – kształcenie na odległość na terenach wiejskich”. Wioska internetowa posiada nowoczesny sprzęt komputerowy: 10 stanowisk roboczych i 1 stanowisko obsługi z bogatym zestawem oprogramowania i szerokopasmowym dostępem do Internetu. Mieszkańcy mogą korzystać z niej bezpłatnie.

Promocją Gminy zajmują się również poprzez swoje występy zespoły działające w ramach GOK:

- Zespół Śpiewaczy Świniczanki,
- Zespół wokalny Cantabile.

GOK współpracuje również z Orkiestrami Dętymi Ochotniczych Staży Pożarnych w Świnicach Warckich, Stemplewie i Grodzisku¹².

Aktywność mieszkańców Gminy przejawia się również poprzez korzystanie z materiałów Gminnej Biblioteki Publicznej im. Świętej Faustyny Kowalskiej znajdującej się w miejscowości Świnice Warckie oraz jej filii w Piaskach.

TABELA 25 PLACÓWKI KULTURALNE W GMINIE

ROK	BIBLIOTEKI I FILIE	PRACOWNICY	KSIĘGOZBIÓR	CZYTELNICY W CIĄGU ROKU	WYPOŻYCZENIA KSIĘGOZBIORU NA ZEWNĄTRZ
2014	2	4	20.584	544	21.251
2013	2	4	25.551	574	14.051
2012	2	4	26.669	594	15.054
2011	2	4	26.382	628	16.877
2010	2	4	26.239	623	15.552

Źródło: Bank Danych Lokalnych

Pierwszy inwentarz księgozbioru Biblioteki Gromadzkiej w Świnicach Warckich zawiera 198 stron ponumerowanych, przesnurowanych oraz 3.960 pozycji inwentarzowych (od numeru 1 do numeru 3.960). Rozpoczyna się datą umieszczoną na stronie tytułowej – 8 stycznia 1958 r. Opatrzony jest pieczęcią o brzmieniu: Gromadzka Biblioteka Publiczna w Świnicach i podpisem S. Kowalewska. Księga ta jest przesnurowana, na końcu ostemplowana pieczęcią – Prezydium Gromadzkiej Rady Narodowej w Świnicach Warckich, opisana i potwierdzona podpisem Pana Kazimierza Lewandowskiego – przewodniczącego prezydium oraz opatrzona datą: 8 stycznia 1959 r. Pierwszy wpis w tej księdze widnieje z datą 13 września 1958 r.

¹² Źródło: <http://www.gokswinicewarckie.pl>

Do 31 grudnia 1958 r. wpisano 1.727 pozycji książkowych wydanych w latach 1947-1955. Z tego 80 pozycji pochodzi z "przydziału", zaś pozostałe 1.647 pozycji zaznaczony mają "inny sposób nabycia". Można by domniemywać, że były to pozycje, które już znajdowały się w punkcie w Świnicach Warckich przed utworzeniem Biblioteki Gromadzkiej lub pochodziły z innych bibliotek. Brak natomiast wpisów w rubryce zakup. Zapis taki pojawił się dopiero 11 maja 1960 r. Przydział centralny, ale odpłatny. Cała księga inwentarzowa zawiera książki wydane w latach 1947-1964.

W spisie inwentarzowym znajdujemy głównie klasyków literatury rosyjskiej: F. Dostojewski, A. Tołstoj, I. Turgieniew i literatura ideologiczna: W. Lenin, K. Marks, F. Engels, J. Stalin, inni autorzy tacy jak: Balzac, Prus, Żeromski, Sienkiewicz, Konopnicka, Centkiewiczowie, kryminały m.in.: Kosteckiego, A. C. Doyle.

Wśród literatury dla dzieci i młodzieży widnieją m. in. książki: J. Porazińskiej, A. Puszkina, K. Makuszyńskiego, A. Fiedlera, J. Verne, J. O. Curwooda, J. Meisnera.

W roku 1959 dominują: Reymont, Krzewski, Słowacki, Lem, Tuwim, Broniewski, Orzeszkowa, Dumas, Hemingway, Sienkiewicz i to po kilka egzemplarzy.

Rok 1961 pojawiają się dzieła A. Mickiewicza, L. Kruczkowskiego, Z. Nałkowskiej, M. Brandysa, T. Konwickiego, J. Przymanowskiego, J. Putramenta, R. Bratnego, S. Mrożka, S. Wyspiańskiego, W. Żukrowskiego, J. Steinbecka, T. Manna i innych. W tym również wieloegzemplarzówki. Księgozbiór lat powojennych jest odzwierciedleniem ogólnej wówczas tendencji w skali kraju. Poprzez centralne sterowanie dobierano książki nieszkodliwe ideologicznie.

Po zniesieniu przydziałów, pod koniec lat 80-tych kierownicy bibliotek we współpracy z instruktorami biblioteki Wojewódzkiej w Koninie sami dokonywali zakupów.¹³

Sport stanowi jeden z kluczowych elementów życia społecznego. Promuje odpowiednie zachowania, kształtuje charakter i tożsamość, poprawia ogólną kondycję ciała oraz uczy szacunku dla innych, przestrzegania określonych zasad, pielęgnuje poczucie solidarności i umiejętność współpracy. Wartości edukacyjne sportu przejawiają się w niewymuszony, naturalny sposób, przybierając postać zabawy. Regularne uprawianie sportu jest sposobem zapobiegania anomalii społecznym takim jak przemoc, przestępczość i narkomania. Poprzez wyraźne oddziaływanie sportu na stosunki międzyludzkie uznaje się, że jego wpływ na życie

¹³ Źródło: <http://www.bibliotekaswinicewarckie.pl/>

człowieka wykracza daleko ponad zajęcia czysto sportowe. Wszelkie obiekty sportowe służą jako miejsca spotkań, które integrują ludzi przez co zarazem wzmacniają więzi społeczne. Wychowanie fizyczne oraz promowanie sportu powinno podlegać nieustannemu rozwojowi na wszystkich etapach edukacji, w formach atrakcyjnych dla wszystkich grup wiekowych lokalnego społeczeństwa.

W listopadzie 2009 roku w Świnicach Warckich przy ulicy Szkolnej 5 zakończyły się prace związane z budową kompleksu sportowego „Orlik 2012”. Obiekt sportowy powstał w ramach programu rządowo-samorządowego „Moje Boisko – Orlik 2012”. Kompleks boisk sportowych składa się z:

- boiska piłkarskiego o wymiarach 30m x 62m (pole gry 26m x 56m), o nawierzchni ze sztucznej trawy, ogrodzonego po obwodzie ogrodzeniem o wysokości 4 m wraz z piłkochwyłtami o wysokości min. 5 m,
- boiska wielofunkcyjnego o wymiarach 19,1 m x 32,1 m (pole gry 15,1 m x 28,1 m), o nawierzchni poliuretanowej, przeznaczone do piłki koszykowej, piłki siatkowej i tenisa ziemnego otoczonego po obwodzie ogrodzeniem o wysokości 4 m,
- zaplecza sanitarno-szatniowego obejmującego magazyn sprzętu gospodarczo-sportowego, szatnie, zespół higieniczno-sanitarny, pomieszczenie gospodarza obiektu i trenera środowiskowego,
- oświetlenia kompleksu boisk w skład, którego wchodzi 8 słupów oświetleniowych.

Świnice Warckie pochwalić się mogą także nowo wybudowanym pełnowymiarowym boiskiem do piłki nożnej, pokrytym trawą naturalną wraz z zapleczem imprezowym.

Nadrzędnymi celami programu budowy tego typu obiektów w Gminie było:

- umożliwienie społeczności korzystania z nieosiągalnej dotychczas infrastruktury, pozwalającej na kompleksowy rozwój fizyczny,
- upowszechnianie sportu wśród dzieci i młodzieży, a także wśród osób dorosłych,
- przeciwdziałanie zjawiskom agresji i patologii wśród dzieci i młodzieży, poprzez skierowanie profesjonalnej oferty zajęć sportowych i sportowo-rekreacyjnych,
- popularyzacja aktywnego stylu życia, a więc rodzinnych zawodów sportowych, weekendów ze sportem i turystyką,

- udostępnienie dzieciom i młodzieży nowoczesnej infrastruktury sportowej w celu sprzyjania aktywnemu rozwojowi fizycznemu oraz uprawiania sportu pod okiem trenera-animatora.¹⁴

Od 1994 roku istnieje Ludowy Klub Sportowy Świnice Warckie. Jest to klub piłki nożnej. W sezonie 2014/2015 występował w łódzkiej A klasie.

Od sierpnia 2015 roku na terenie Świnic Warckich funkcjonuje bezpłatna wypożyczalnia rowerów (działanie LGD „Między Wartą a Nerem”).

2.5.3. OCHRONA ZDROWIA I OPIEKA SPOŁECZNA

2.5.4.1 OCHRONA ZDROWIA

Na terenie gminy Świnice Warckie funkcjonuje Niepubliczny Zakład Opieki Zdrowotnej „MAMED”. Placówka ma gabinet lekarza rodzinnego, kontrakt na świadczenia pielęgniarstwa podstawowej opieki zdrowotnej. Podpisana umowa instytucji w zakresie lekarza podstawowej opieki zdrowotnej obejmuje opiniowanie stanu zdrowia pacjenta, koordynowanie postępowania diagnostycznego chorych, a także kierowanie pacjentów do jednostek diagnostycznych. Do kompetencji pielęgniarstwa podstawowej opieki zdrowotnej w poradni należy wykonywanie świadczeń diagnostycznych. Obejmuje to całościową opiekę nad społecznością w środowisku zamieszkania i miejsc udzielania świadczeń. Działa tu również prywatny gabinet stomatologiczny, apteka i punkt apteczny. Dostęp do lekarzy specjalistów i szpitali zapewniają pobliskie miasta: Łęczyca, Koło, Turek, Kutno, Poddębice oraz Łódź.

2.5.4.2 POMOC SPOŁECZNA

Pomoc społeczna umożliwia przezwyciężanie trudnych sytuacji życiowych tym, którzy nie są w stanie sami ich pokonać, wykorzystując własne uprawnienia, zasoby i możliwości. Wspiera ich w wysiłkach zmierzających do zaspokojenia niezbędnych potrzeb i umożliwia im życie w warunkach odpowiadających godności człowieka. Zadaniem pomocy społecznej jest także zapobieganie trudnym sytuacjom życiowym poprzez podejmowanie działań zmierzających do usamodzielnienia osób i rodzin oraz ich integracji ze środowiskiem.

¹⁴ Źródło: <http://www.gokswinicewarckie.pl>

W ramach instytucji samorządowych zajmujących się problematyką społeczną działa Gminny Ośrodek Pomocy Społecznej w Świnicach Warckich. Ośrodek realizuje zadania wynikające z ustawy o pomocy społecznej i świadczeń rodzinnych, m.in. koordynuje rozwiązania problemów społecznych w Gminie. Jego oferta skierowana jest do mieszkańców Gminy Świnice Warckie, którzy znajdują się w trudnej sytuacji materialno-bytowej i zdrowotnej. W wykonywaniu zadań Gminny Ośrodek Pomocy Społecznej współdziała z różnymi podmiotami, m.in. z organami wykonawczymi gminy i sołectw, innymi jednostkami organizacyjnymi gminy, służbą zdrowia, policją, kuratorami sądowymi oraz instytucjami zajmującymi się pomocą społeczną.

TABELA 26 WYKAZ GOSPODARSTW DOMOWYCH I OSÓB KORZYSTAJĄCYCH Z POMOCY SPOŁECZNEJ

ROK	LICZBA OSÓB	LICZBA GOSPODARSTW
OSOBY I RODZINY, KTÓRYM UDZIELONO POMOCY I WSPARCIA		
2013	342	113
2012	398	118
2011	375	119
OSOBY OTRZYMUJĄCE ZASIŁKI NA DZIECI		
2013	207	
2012	221	
2011	248	

Źródło: Bank Danych Lokalnych

Gospodarstwom domowym, które ze względu na swoją trudną sytuację ekonomiczną nie są w stanie pokrywać całości kosztów związanych z utrzymaniem mieszkania, wypłacane są dodatki mieszkaniowe. Jest to forma pomocy świadczona przez Gminę, a realizowana przez Urząd Gminy w Świnicach Warckich. W latach 2011-2013 najczęściej udzielanymi mieszkańcom Gminy formami wsparcia były pomoc finansowa i rzeczowa, głównie w postaci zasiłków celowych i w naturze, zasiłków stałych, okresowych oraz posiłku.

2.5.4. BEZPIECZEŃSTWO PUBLICZNE

Zaspokajanie zbiorowych potrzeb wspólnoty, w tym również zadania z zakresu porządku publicznego i bezpieczeństwa obywateli oraz ochrony przeciwpożarowej i przeciwpowodziowej, reguluje ustawa o samorządzie gminnym, która traktuje powyższe jako zadania własne Gminy.

Do zapewnienia bezpieczeństwa publicznego zobowiązane są wszystkie organy władzy i administracji państwowej, szczególnie instytucje wyspecjalizowane w zapewnieniu

bezpieczeństwa publicznego, jak np. Policja, Państwowa Straż Pożarna, które w realizacji swoich zadań wspierane są przez jednostki Ochotniczych Straży Pożarnych.

Swój wkład w poprawę efektywności działania ww. służb mają władze Gminy, które wspierają 10 jednostek OSP.

- OSP Świnice Warckie,
- OSP Bielawy,
- OSP Chorzepin,
- OSP Chwalborzyce,
- OSP Drozdów,
- OSP Grodzisko,
- OSP Piaski,
- OSP Podłęże,
- OSP Stemplew,
- OSP Zbylczyce.

Celem zapewnienia realizacji zadań wynikających z ustawy o ochronie przeciwpożarowej co roku w budżecie Gminy zapewnia się środki finansowe z przeznaczeniem na utrzymanie jednostek OSP i utrzymanie ich gotowości bojowej, zakupy sprzętu przeciwpożarowego, wyszkolenie i prowadzenie remontów baz lokalowych. OSP Świnice Warckie należą do Krajowego Systemu Ratownictwa Gaśniczego. Takie jednostki dotowane są dodatkowo z budżetu państwa.

Komisariat Policji mieści się w Łęczycy. Teren działania komisariatu obejmuje całą gminę.

W 2014 roku na terenie powiatu łęczyckiego, **wykryto 598 przestępstw o różnym charakterze**. Wskaźnik wykrywalności sprawców wynosi 77,0%.

TABELA 27 STATYSTYKA PRZESTĘPSTW NA TERENIE POWIATU ŁĘCZYCKIEGO

	2013	2014
Przestępstwa ogółem	842	598
Przestępstwa o charakterze kryminalnym	433	396
Przestępstwa o charakterze gospodarczym	81	49
Przestępstwa drogowe	271	115
Przestępstwa przeciwko życiu i zdrowiu	15	11
Przestępstwa przeciwko mieniu	324	278
Wskaźnik wykrywalności sprawców przestępstw – ogółem [%]	77,6	77,0

Źródło: Bank Danych Lokalnych

W 2013 roku na trasach powiatu łęczyckiego odnotowano 58 wypadków drogowych, w których śmierć poniosło 13 osób a 62 zostały ranne.

2.6. MOŻLIWOŚCI INWESTYCYJNE GMINY

Głównym celem działania Gminy jest zaspokajanie potrzeb mieszkańców. Dla zapewnienia usług społecznych na odpowiednim poziomie potrzebne są pieniądze. Dlatego zarządzanie finansami to jedno z najważniejszych zadań Gminy, przedmiot troski zarówno władzy stanowiącej, czyli Rady Gminy, jak i wykonawczej – Wójta. Samorządy opierają zarządzanie finansami na świadomym kierowaniu środkami w obszary dające najlepszą skuteczność i realizujące najważniejsze potrzeby mieszkańców. Niniejsza strategia przygotowywana jest na okres ostatniego okresu programowania unijnego ze znacznymi środkami bezzwrotnymi dla Polski. Ze względu na wymagany udział własny beneficjentów ważna jest dbałość o zapewnienie dobrego planowania finansowego. Utrzymanie równowagi pomiędzy dochodami a wydatkami w perspektywie wieloletniej to zadanie realizowane wspólnie przez Radę Gminy jako organ stanowiący i Wójta – organ wykonawczy.

Zaplanowany na 2015 budżet przewiduje kolejną obniżkę zadłużenia Gminy. Jest to proces kontynuowany od 2012 roku. Wypracowywane nadwyżki budżetowe są przeznaczane na redukcję zadłużenia. Takie konsekwentne działanie dobrze przygotowuje Gminę do absorpcji środków unijnych z okresu programowania 2014-2020.

Dochody samorządu terytorialnego zależą od wielu czynników. Można je podzielić na dwie kategorie:

- wewnętrzne – to głównie polityka finansowa Rady Gminy i działalność jednostek podległych,
- zewnętrzne – przede wszystkim ogólna sytuacja gospodarcza kraju oraz zmiany w prawie mające wpływ na finanse samorządu.

Źródła dochodów gminy to:

1. Dochody własne

- wpływy z podatków:

- od nieruchomości,
- rolnego,

- leśnego,
- dochodowego od osób fizycznych,
- od spadków i darowizn,
- od czynności cywilno-prawnych,
- wpływy z opłat:
 - skarbowej,
 - targowej,
 - administracyjnej,
 - za gospodarowanie odpadami komunalnymi.

3. Subwencja ogólna dla gmin:

- część wyrównawcza,
- część oświatowa,
- część równoważąca.

4. Dotacje na:

- finansowanie zadań z zakresu administracji rządowej oraz inne zadania zlecone i własne,
- zadania realizowane przez jednostki samorządu na mocy porozumień,
- usuwanie bezpośrednich zagrożeń dla bezpieczeństwa i porządku publicznego, skutków powodzi, klęsk żywiołowych.

Planowane w uchwale budżetowej na 2015 rok dochody budżetu Gminy wynoszą 10.867.506,70 PLN, w tym dochody bieżące 10.497.506,7 PLN, a dochody majątkowe 370.000 PLN. Natomiast planowana łączna kwota wydatków budżetowych to: 10.617.506,70 PLN.

Zgodnie z uchwałą budżetową planowana nadwyżka zostanie przeznaczona na spłatę rat kredytów.

Biorąc pod uwagę, że pierwszym rokiem, w którym nastąpią realne wydatki związane z pozyskiwaniem środków bezzwrotnych będzie rok 2016 można stwierdzić, że gmina Świnice Warckie jest dobrze przygotowana do absorpcji środków z programów pomocowych.

Bieżące dokumenty są dostępne na stronie BIP Gminy Świnice Warckie pod adresem: <http://www.bip.swinice.akcessnet.net/index.php?idg=1&id=1&x=1>

3.ANALIZA STRATEGICZNA GMINY ŚWNICE WARCKIE



3.1. BILANS STRATEGICZNY GMINY ŚWINICE WARCKIE

W celu sformułowania Strategii Rozwoju Gminy Świnice Warckie dokonano bilansu strategicznego Gminy. Bilans strategiczny polega na systematycznej, wielokryterialnej analizie podmiotu. Podstawą prac były dwa dokumenty:

- I. Ustawa o samorządzie gminnym określająca zadania własne gminy;
- II. Agenda 21 określająca zasady zrównoważonego rozwoju.

W oparciu o te dwa źródła określono listę czynników sukcesu podzielonych na trzy grupy. Następnie w ramach każdej grupy określono wagi poszczególnych czynników (sumujące się do 100%) i oceniono każdy z czynników w skali 1-3 (1 – czynnik na słabym stopniu rozwoju, 2 – średnim, 3 – dobrze rozwinięty). Wartość wynikająca z iloczynu wagi i oceny dała wynik poszczególnych cech.

3.1.1. BILANS STRATEGICZNY W OBSZARZE ROZWOJU SPOŁECZNOŚCI LOKALNEJ

W tabeli 28 przedstawiono bilans w obszarze „rozwoju społeczności lokalnej”.

TABELA 28 BILANS STRATEGICZNY W OBSZARZE ROZWOJU SPOŁECZNOŚCI LOKALNEJ

LP	ROZWÓJ SPOŁECZNOŚCI LOKALNEJ	WAGA	OCENA	WARTOŚĆ
I/1	ludność	15%	1	0,15
I/2	bezrobocie (miejsca pracy)	15%	1	0,15
I/3	edukacja (dostosowanie do potrzeb aktualnych i przyszłych)	10%	2	0,20
I/4	ochrona zdrowia i opieka społeczna	10%	2	0,20
I/5	budżet	10%	2	0,20
I/6	współpraca z otoczeniem	10%	3	0,30
I/7	kultura	10%	2	0,20
I/8	sport i rekreacja	10%	2	0,20
I/9	bezpieczeństwo publiczne	10%	2	0,20

Źródło: Analiza Remedis SA

Omówienie cech analizowanych w bilansie:

I/1 ludność – w sposób zagregowany określono sytuację ludnościową,

I/2 bezrobocie (miejsca pracy) – określono stan bezrobocia,

I/3 edukacja – oceniono stan i dostosowanie systemu edukacji w Gminie Świnice Warckie do potrzeb aktualnych i przyszłych,

I/4 ochrona zdrowia i opieka społeczna – oceniono stan opieki zdrowotnej i społecznej,

I/5 budżet – w sposób zagregowany oceniono zarówno wielkość budżetu jak i jego możliwości,

I/6 współpraca z otoczeniem – oceniono zarówno współpracę wewnętrzną – z sąsiednimi gminami, w ramach powiatu jak i województwa, a także zewnętrzną – w ramach Unii Europejskiej,

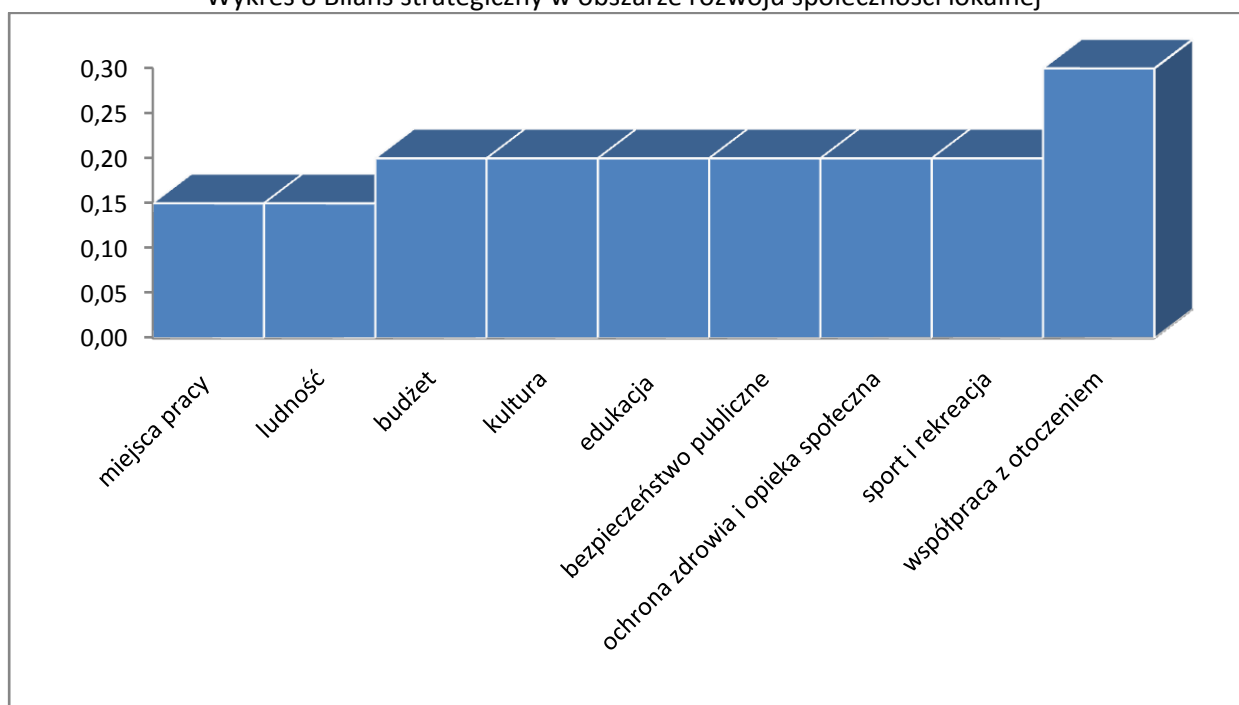
I/7 kultura – oceniono zaplecze kulturalne,

I/8 sport i rekreacja – oceniono istniejące zaplecze sportowo-rekreacyjne,

I/9 bezpieczeństwo publiczne – oceniono bezpieczeństwo mieszkańców, we wszelkim zakresie – uznano bezpieczeństwo pożarowe, publiczne a także zagrożenia katastrofami.

Dla określenia pozycji strategicznej Gminy Świnice Warckie w obszarze rozwoju społeczności lokalnej zestawiono cechy wg rosnącej wartości i przedstawiono na wykresie 8.

Wykres 8 Bilans strategiczny w obszarze rozwoju społeczności lokalnej



Źródło: Analiza Remedis SA

Powyższy wykres pokazuje, że największymi atutami Gminy Świnice Warckie jest współpraca z otoczeniem i rozwój turystyki (szczególnie związanej z kultem św. Faustyny).

3.1.2. BILANS STRATEGICZNY W OBSZARZE STANU ŚRODOWISKA

Tabelaryczne zestawienie cech, ich wag, oceny i wartości w tym obszarze prezentuje tabela 29.

TABELA 29 BILANS STRATEGICZNY W OBSZARZE ROZWOJU STANU ŚRODOWISKA

LP	ROZWÓJ SPOŁECZNOŚCI LOKALNEJ	WAGA	OCENA	WARTOŚĆ
II/1	położenie gminy	15%	2	0,30
II/2	las/tereny zielone	10%	2	0,20
II/3	kruszywa/kopaliny	10%	2	0,20

II/4	zasoby wodne	15%	2	0,30
II/5	zagospodarowanie przestrzenne	10%	2	0,20
II/6	gleby (bonitacja)	20%	2	0,40
II/7	atmosfera	10%	3	0,30
II/8	brak obszarów zagrożonych	10%	2	0,20

Źródło: Analiza Remedis SA

Omówienie pozycji:

II/1 położenie, lokalizacja gminy ma istotne znaczenie dla możliwości rozwojowych,

II/2 lasy/tereny zielone – gmina Świnice Warckie jest zalesiona w około 7% (lesistość Polski 2013 – 29,4%). Lasy są mniej ważnym zasobem gminy

II/3 kruszywa/kopaliny – oceniono poziom ilości kopaliny w gminie,

II/4 zasoby wodne – gmina w całości leży w dolinie rzeki Ner,

II/5 zagospodarowanie przestrzenne, oceniono stan formalny (uchwalone plany itp.),

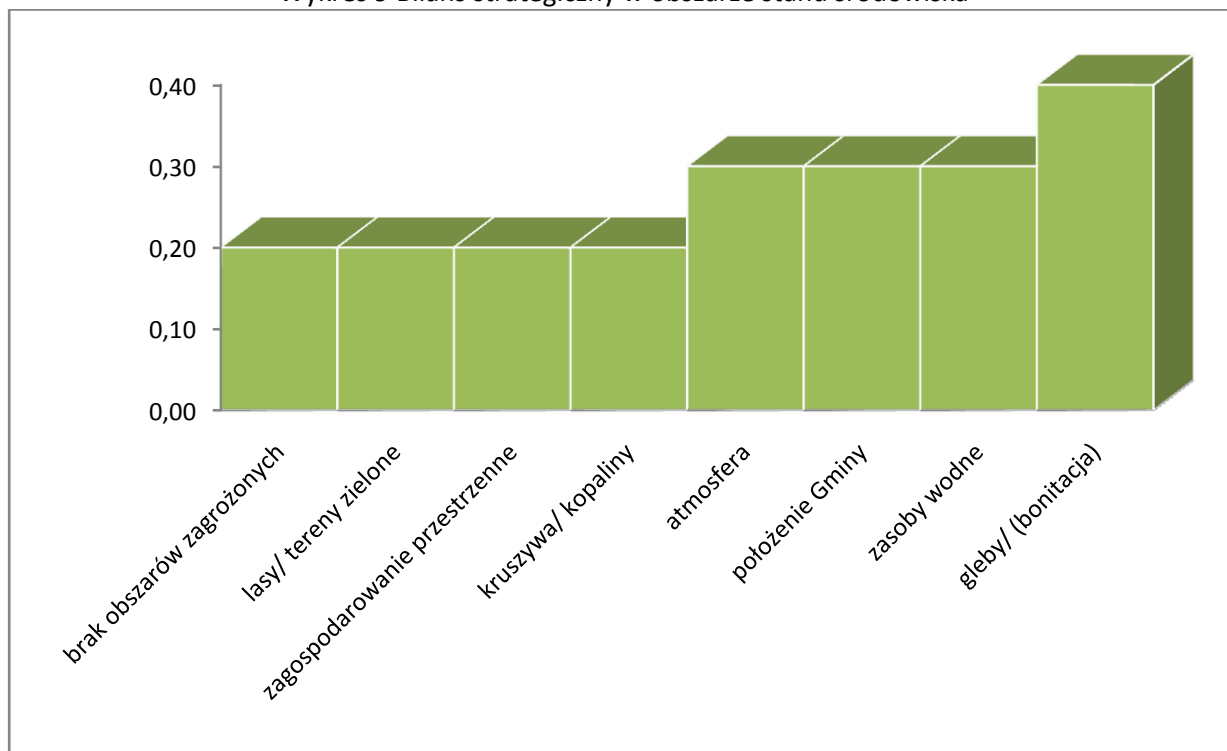
II/6 gleby (bonitacja) – gmina Świnice Warckie ma gleby średniej jakości,

II/7 atmosfera – brak źródeł zanieczyszczeń powoduje bardzo dobry stan atmosfery,

II/8 obszary zagrożone – położenie gminy jest pod tym względem dobre.

Podobnie jak w poprzednim obszarze dokonano sortowania cech i zaprezentowano je w postaci wykresu.

Wykres 9 Bilans strategiczny w obszarze stanu środowiska



Źródło: Analiza Remedis SA

Wykres ilustruje, iż Gmina Świnice Warckie ma doskonały potencjał w zakresie wykorzystania warunków glebowych oraz położenia w dolinie rzeki Ner.

3.1.3. BILANS STRATEGICZNY W OBSZARZE ROZWOJU GOSPODARCZEGO

Zestawienie cech bilansu zgodnie z przyjętą metodyką zawiera tabela 30.

TABELA 30 BILANS STRATEGICZNY W OBSZARZE ROZWOJU GOSPODARCZEGO

LP	ROZWÓJ SPOŁECZNOŚCI LOKALNEJ	WAGA	OCENA	WARTOŚĆ
infrastruktura				
III/1	mieszkalnictwo	5%	2	0,10
III/2	sieć komunikacyjna	5%	1	0,05
III/3	komunikacja publiczna	15%	1	0,15
III/4	sieć wodociągowa	10%	3	0,30
III/5	sieć kanalizacyjna i gospodarka odpadami	10%	0	0,00
III/6	sieć energetyczna	5%	3	0,15
ekonomia				
III/7	usługi i przetwórstwo	10%	2	0,20
III/8	turystyka i rekreacja	10%	2	0,20
III/9	handel, transport i magazynowanie	10%	2	0,20
III/10	budownictwo	5%	2	0,10
III/11	rolnictwo, leśnictwo, łowiectwo i rybactwo	15%	2	0,30

Źródło: Analiza Remedis SA

Omówienie opisanych cech:

III/1 mieszkalnictwo – zgodnie ze specyfiką gmin wiejskich ma niewielkie znaczenie,

III/2 sieć komunikacyjna – w Gminie Świnice Warckie stan sieci oceniono jako niewystarczający, naprawy wymagają w szczególności nawierzchnie dróg,

III/3 komunikacja publiczna – połączenia pomiędzy miejscowościami są dobre, problemy pojawiają się w przypadku mniejszych miejscowości,

III/4 sieć wodociągowa – Gmina jest prawie w pełni zwodociągowana,

III/5 sieć kanalizacyjna i gospodarka odpadami – stan skanalizowania jest niski,

III/6 sieć energetyczna – w gminach wiejskich energetyka nie jest kluczowym wyzwaniem,

III/7 usługi i przetwórstwo – poziom rozwoju jest średni,

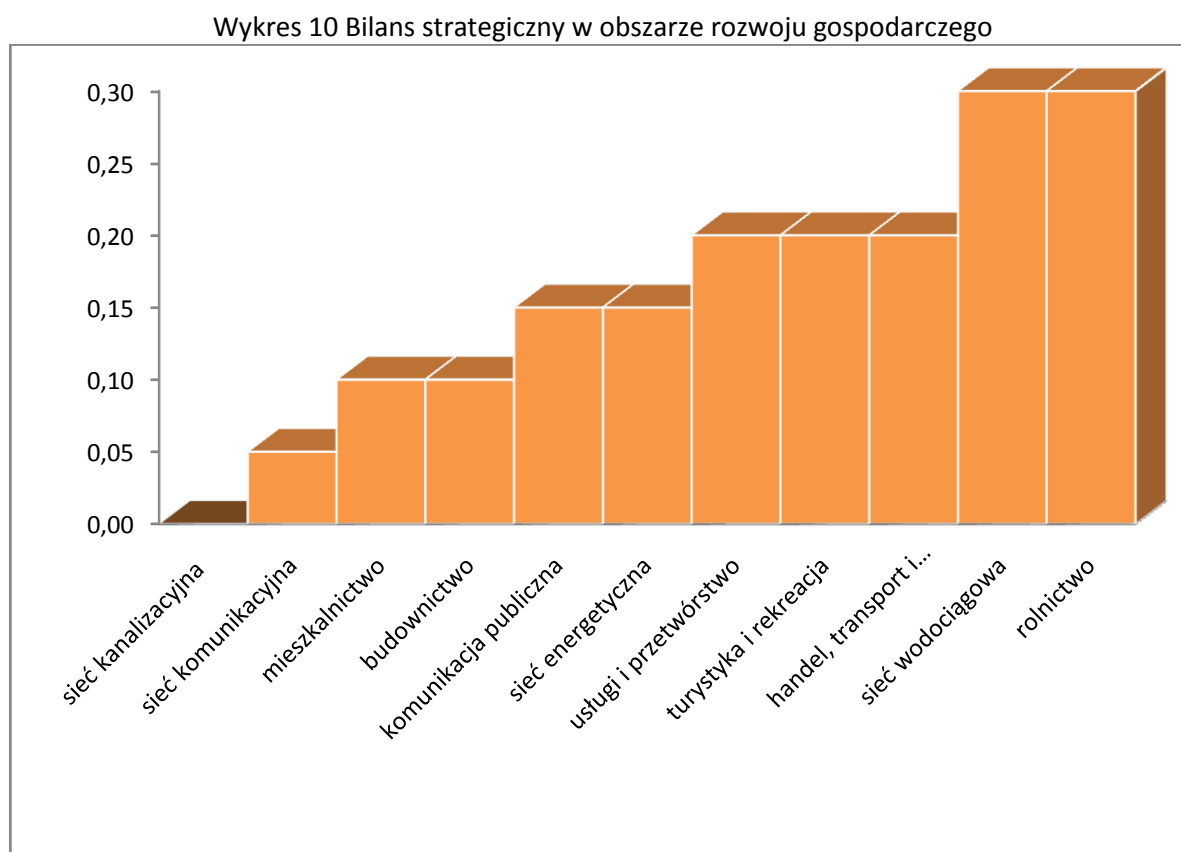
III/8 turystyka – poziom rozwoju jest średni,

III/9 handel, transport i magazynowanie - cecha w sposób zagregowany, rozwój handlu detalicznego należy ocenić jako zadowalający, natomiast magazynowanie i transport traktowane jako zaplecze dla rozwoju gospodarczego jest słabo rozwinięte,

III/10 budownictwo – poziom rozwoju budownictwa,

III/11 rolnictwo, leśnictwo, łowiectwo i rybactwo – poziom rozwoju rolnictwa jest wysoki.

Prezentacja cech i ich wartości na wykresie 10 pokazuje, że atutem Gminy jest prawie pełne jej zwodociągowanie oraz rozwój rolnictwa. Podstawą do dalszego rozwoju jest jednak dalsza rozbudowa sieci kanalizacyjnej i modernizacja sieci komunikacyjnej.



Źródło: Analiza Remedis SA

3.2. ANALIZA POTENCJAŁU ROZWOJOWEGO GMINY ŚWINICE WARCKIE

Dokonując bilansu strategicznego oceniono stan aktualny Gminy Świnice Warckie. W celu określenia możliwości rozwojowych dokonano analizy potencjału rozwojowego dla poszczególnych cech w sposób następujący:

Do każdej cechy dołączono kolumnę z opisaną „możliwością zmiany” danej cechy w skali: 0 – brak możliwości zmiany, 1 – niewielka możliwość zmiany, 2 – duża możliwość zmiany. Niektóre cechy, dla których nie ma możliwości zmiany (wartość 0) pominięto w analizie.

Ponadto wprowadzono drugą zmienną, którą jest możliwość finansowania rozwoju spoza budżetu Gminy. W przypadku tej zmiennej wartość 1 – oznacza niewielkie możliwości, 2 –

pewne możliwości i 3 – duże możliwości zewnętrznego finansowania niekomercyjnego. Brane były pod uwagę takie formy pozyskania środków jak: środki z Unii Europejskiej, partnerstwo publiczno – prywatne i możliwość pozyskania inwestorów. Wskaźnik potencjału rozwojowego poszczególnych gmin określa wzór:

$$W_{pr} = W_c \times M_z \times M_f$$

gdzie:

W_{pr} – wskaźnik potencjału rozwojowego,

W_c – waga cechy (z bilansu strategicznego),

M_z – możliwości zmian,

M_f – możliwości finansowania.

3.2.1. POTENCJAŁ ROZWOJOWY W OBSZARZE ROZWOJU SPOŁECZNOŚCI LOKALNEJ

Tabelaryczne zestawienie prezentuje tabela 31:

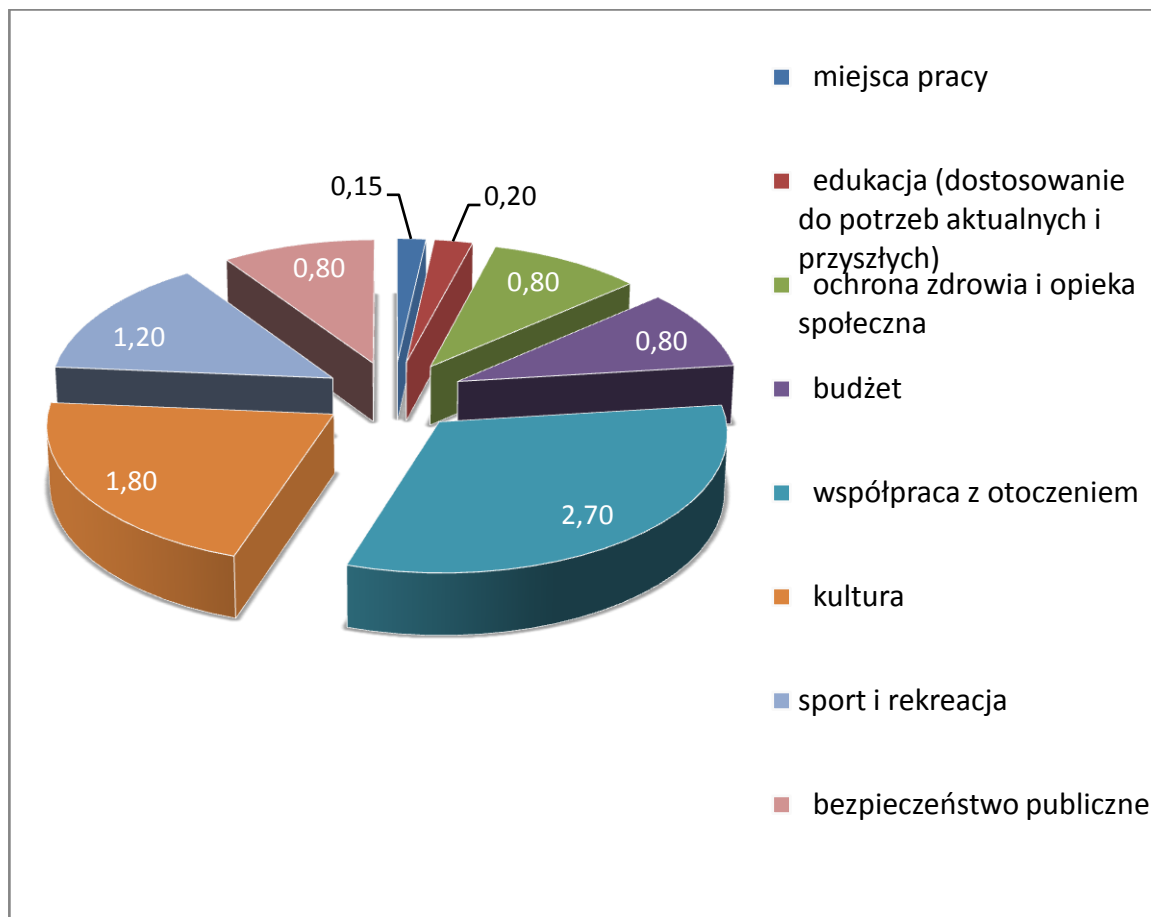
TABELA 31 BILANS STRATEGICZNY – POTENCJAŁ ROZWOJOWY W OBSZARZE ROZWOJU SPOŁECZNOŚCI LOKALNEJ

LP	ROZWÓJ SPOŁECZNOŚCI LOKALNEJ	WAGA	W_{pr}
I/1	ludność	10%	0,00
I/2	bezrobocie (miejsca pracy)	15%	0,15
I/3	edukacja (dostosowanie do potrzeb aktualnych i przyszłych)	10%	0,20
I/4	ochrona zdrowia i opieka społeczna	10%	0,80
I/5	budżet	10%	0,80
I/6	współpraca z otoczeniem	10%	2,70
I/7	kultura	10%	1,80
I/8	sport i rekreacja	15%	1,20
I/9	bezpieczeństwo publiczne	10%	0,80

Źródło: Analiza Remedis SA

Omówienie poszczególnych cech znajduje się pod tabelą 28. Aby pokazać największe możliwości zaprezentowano potencjał w postaci wykresu 11. Wykres prezentuje wyraźnie, że największy potencjał rozwojowy Gminy Świnice Warckie zawarty jest w możliwości oparcia się o współpracę z otoczeniem i kulturę.

Wykres 11 Bilans strategiczny – potencjał rozwojowy w obszarze rozwoju społeczności lokalnej



Źródło: Analiza Remedis SA

3.2.2. POTENCJAŁ ROZWOJOWY W OBSZARZE STANU ŚRODOWISKA

Ze względu na niewielką zależność od aktywnych działań w tym obszarze oceniono tylko kilka cech. Analizę przedstawiono w tabeli 32.

TABELA 32 BILANS STRATEGICZNY – POTENCJAŁ ROZWOJOWY W OBSZARZE STANU ŚRODOWISKA

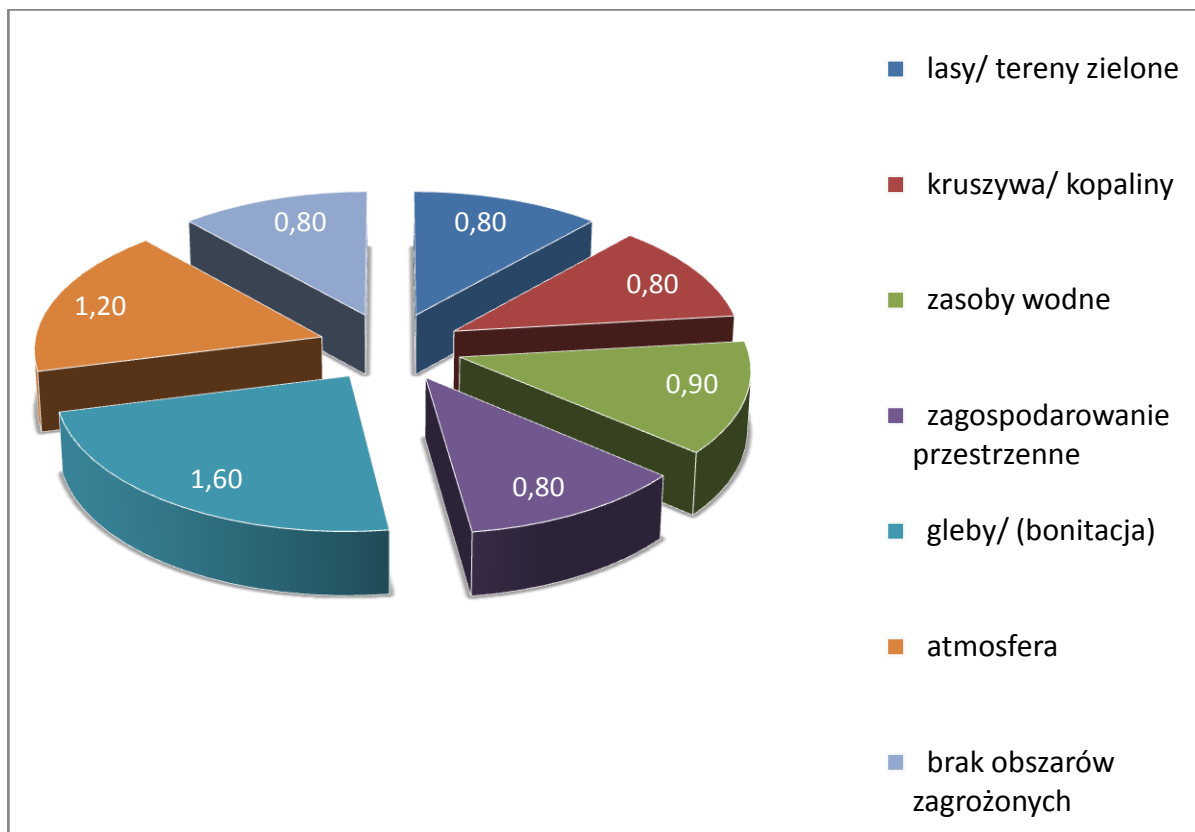
LP	ROZWÓJ SPOŁECZNOŚCI LOKALNEJ	WAGA	W _{pr}
II/1	położenie gminy	10%	0,00
II/2	las/tereny zielone	20%	0,80
II/3	kruszywa/kopaliny	10%	0,80
II/4	zasoby wodne	20%	0,90
II/5	zagospodarowanie przestrzenne	10%	0,80
II/6	gleby (bonitacja)	10%	1,60
II/7	atmosfera	10%	1,20
II/8	brak obszarów zagrożonych	10%	0,80

Źródło: Analiza Remedis SA

Omówienie cech znajduje się pod tabelą 29.

Podobnie zaprezentowano potencjał obszaru na wykresie 12.

Wykres 12 Bilans strategiczny – potencjał rozwojowy w obszarze rozwoju społeczności lokalnej



Źródło: Analiza Remedis SA

Największy potencjał rozwojowy Gminy Świnice Warckie w obszarze środowiskowym tkwi w możliwościach wykorzystania gleb. Czyste powietrze, wspaniałe widoki i nieskażone środowisko to kolejne atuty w tym obszarze.

3.2.3. POTENCJAŁ ROZWOJOWY W OBSZARZE ROZWOJU GOSPODARCZEGO

Rozwój gospodarczy jest najważniejszy dla wzrostu dobrobytu mieszkańców. Zarówno bezpośredni skutek (spadek bezrobocia) jak i pośredni (wzrost wpływów z podatków) powoduje, że rozwój tego obszaru ma zwielokrotniony wpływ na rozwój Gminy. Prezentacje potencjału rozwojowego zawarto w tabeli 33.

TABELA 33 BILANS STRATEGICZNY – POTENCJAŁ ROZWOJOWY W OBSZARZE ROZWOJU GOSPODARCZEGO

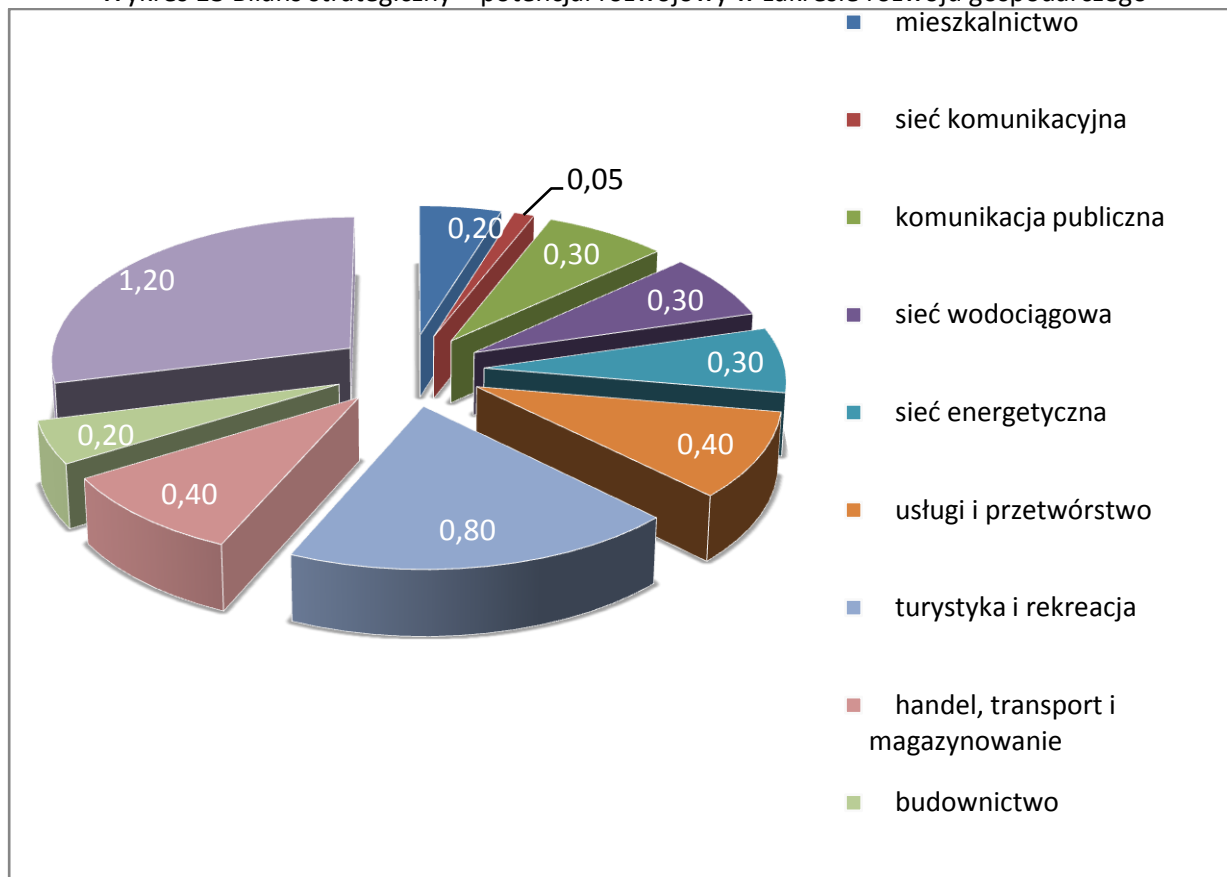
LP	ROZWÓJ SPOŁECZNOŚCI LOKALNEJ	WAGA	W _{pr}
infrastruktura			
III/1	mieszkalnictwo	5%	0,20
III/2	sieć komunikacyjna	5%	0,05
III/3	komunikacja publiczna	15%	0,30
III/4	sieć wodociągowa	10%	0,30
III/5	sieć kanalizacyjna i gospodarka odpadami	10%	0,00
III/6	sieć energetyczna	5%	0,30
ekonomia			

III/7	usługi i przetwórstwo	10%	0,40
III/8	turystyka i rekreacja	15%	0,80
III/9	handel, transport i magazynowanie	10%	0,40
III/10	budownictwo	5%	0,20
III/11	rolnictwo, leśnictwo, łowiectwo i rybactwo	10%	1,20

Źródło: Analiza Remedis SA

Omówienie cech znajduje się pod tabelą 30. Graficzna prezentacja potencjału rozwojowego zaprezentowana została na wykresie 13.

Wykres 13 Bilans strategiczny – potencjał rozwojowy w zakresie rozwoju gospodarczego



Źródło: Analiza Remedis SA

Wykres pokazuje, że największy potencjał rozwojowy Gminy Świnice Warckie to rozwój rolnictwa poprzez wykorzystanie sprzyjających warunków i oraz turystyki (w szczególności turystyki pielgrzymkowej).

4. WYBÓR STRATEGII GMINY ŚWINICE WARCKIE



4.1. ZASADY ZRÓWNOWAŻONEGO ROZWOJU GMINY ŚWINICE WARCKIE

Zrównoważony rozwój ma służyć mieszkańcom. Oznacza to, że władze gminy nie mogą dążyć do realizacji dowolnych celów cząstkowych, ale jedynie takich, które są zgodne z celami strategicznymi.

Zrównoważenie rozwoju oznacza (zgodnie z Agendą 21), iż dokonując alokacji środków budżetowych, w tym inwestycyjnych i dokonując wyboru kierunków rozwoju powinno dążyć się do równoważenia celów: społecznych, ekologicznych i rozwoju przestrzennego.

W warunkach samorządu granice między tymi obszarami są bardzo często nieostre. Należy więc wyodrębnić działania pod kątem głównych kierunków strategicznych, tj.: niwelowania słabych stron (aspekt społeczny) oraz służących długookresowemu rozwojowi (np. inwestycje wnoszące nową jakość w życie społeczno-gospodarcze, służące budowaniu silnej gospodarczo jednostki samorządowej – wzmocniającej akcent gospodarczy).

Zasady budowania pozycji konkurencyjnej i rozwoju społecznego gminy:

1. **Zasada selektywnego tworzenia korzyści zewnętrznych** w powiązaniu z polityką koncentracji na wybranych dziedzinach rozwoju to taki dobór inwestycji, które dają efekt mnożnikowy: nie tylko dochodowy, ale także zatrudnienia i demograficzny,
2. **Zasada budowy przewagi konkurencyjnej dla nowych sektorów** – przewidywanie kierunków rozwoju gospodarki; wykorzystanie nowoczesnych sektorów gospodarki.
3. **Zasada równoważenia rozwoju** – niwelowania słabych i wzmocnienia silnych stron gminy – w praktyce oznaczająca konieczność równoważenia interesów społecznych, gospodarczych, przestrzennych i środowiskowych,
4. **Zasada ochrony wartości przyrody i kultury jako środowiska życia mieszkańców,**
5. **Zasada uspołeczniania procesów podejmowania decyzji** – poprzez prowadzenie szerokich konsultacji ze społecznością lokalną dotyczących obecnego i przyszłego funkcjonowania gminy,
6. **Zasada przejrzystości i jawności, przy powszechnym dostępie do informacji,**
7. **Zasada koncentracji środków,**
8. **Zasada subsydiarności** – oddawania zadań do wykonania podmiotom gwarantującym ich wykonanie w sposób rzetelny i ekonomiczny,

9. **Zasada przystępności** – prowadzenia własnej polityki informacyjnej zrozumiałej dla społeczności lokalnej.

Przy pracach nad niniejszą strategią wzięto pod uwagę specyfikę gminy, jaką jest Świnice Warckie. Niemniej wymienione wyżej zasady zostały wykorzystane przy budowie niniejszej Strategii, aby działania ukierunkowane na dalszy rozwój społeczny i budowanie mocnej pozycji konkurencyjnej gminy w regionie były spójne i przynosiły trwałe efekty.

4.2. ANALIZA SWOT/TOWS GMINY ŚWINICE WARCKIE

4.2.1. KONSULTACJE SPOŁECZNE

Prace nad strategią realizowane były metodą partycypacyjno-ekspercką. Na wszystkich etapach prac stosowano maksymalizację efektu partycypacji poprzez wielokrotne konsultacje społeczne. Podczas prac na Strategią wyróżnić można cztery podstawowe etapy konsultacji:

1. Konsultacje wstępne, oparte o zebrania wiejskie,
2. Konsultacje robocze w trakcie prac zespołu nad przygotowaniem dokumentu (skład Zespołu jest podany w załączniku nr 5),
3. Konsultacje końcowe polegające na poddaniu projektu dokumentu ocenie społecznej,
4. Procedowanie projektu dokumentu przed Radą Gminy.

Podczas konsultacji uzyskano bardzo wiele wartościowych wniosków. Układały się w pewien wyraźny obraz potrzeb mieszkańców i stały się podstawą przygotowanych w niniejszej Strategii Celów Strategicznych, Programów i Działań. Należy zauważyć, że Strategia ze swej istoty jest dokumentem o dużej skali ogólności, dlatego prezentuje złożone wnioski bez szczegółowego umiejscowienia. Ponadto należy zaznaczyć, że wnioski wybiegające poza ustawowe możliwości działania samorządu gminnego nie mogą zostać uwzględnione w Strategii, natomiast są cenną informacją dla władz Gminy pozwalającą prowadzić działania wspierające potrzeby mieszkańców.

Dużym wyzwaniem są też potrzeby dotyczące obszarów objętych jurysdykcją innych podmiotów samorządowych (drogi i inwestycje w pasie drogowym dróg ponadgminnych). Tu też możliwości działania Gminy są ograniczone, a partycypacja w kosztach oznacza wydatek bez podniesienia majątku Gminy.

Pominięto wnioski dotyczące innych, aktualnych programów realizowanych w Gminie.

Oryginały wniosków złożonych w ramach konsultacji społecznych są dostępne w Urzędzie Gminy.

4.2.2. ANALIZA SWOT GMINY ŚWINICE WARCKIE

Analiza SWOT pokazuje, że Gmina Świnice Warckie rozwija się i powinna rozwijać się dalej w oparciu swoje korzystne położenie i rolniczy charakter. Należy pamiętać o tym, że gmina Świnice Warckie graniczy z terenami o dużej aktywności gospodarczej (np. Łęczyca, Koło, Łódź) i powinna wykorzystywać potencjał położenia. Dobra sieć komunikacyjna może pomóc w poszukiwaniach zarówno turystów, inwestorów jak i osób zainteresowanych osadnictwem w czystej i pięknej okolicy. W świetle starzenia się społeczeństwa ten kierunek może być interesującą możliwością rozwoju. Niemniej realizacja tego celu wymaga konsekwentnego wzmocnienia dotychczasowych działań, takich jak poprawa stanu infrastruktury (wodociągi, kanalizacja, jakość dróg), dbałość o infrastrukturę turystyczną i przede wszystkim współpraca z Parafią w związku z rosnącym znaczeniem Sanktuarium Św. Faustyny Kowalskiej. Propagowanie ekologicznych form rolnictwa doskonale wpisuje się obraz Gminy zachęcającej do osiedlenia się w niej. Ponadto, aby wzmocnić możliwości finansowe realizacji przedsięwzięć należy szukać możliwości wsparcia dla budżetu poprzez środki zewnętrzne. Oczywiście wśród zewnętrznych najważniejszą opcją jest maksymalne wykorzystanie środków bezzwrotnych, głównie z UE (warto zwrócić uwagę także na tzw. Fundusze Norweskie, oraz środki krajowe, zwłaszcza w obszarze infrastruktury technicznej). Trzeba też poszukiwać możliwości realizacji wybranych zadań w inny sposób, np. w formule partnerstwa publiczno-prywatnego. Dotyczy to zwłaszcza inwestycji związanych z przygotowaniem terenów inwestycyjnych.

Warto przy tym podkreślić, że poprawa stanu infrastruktury zarówno technicznej jak i społecznej będzie silnym czynnikiem wzrostu, zarówno wewnętrznego jak i opartego o imigrację.

Ze względu na charakter gminy a zwłaszcza jej gospodarki powinno się wyodrębnić obszary dające największy efekt rozwojowy. Taka analiza pociąga za sobą poważne wyzwania w obszarze metodycznym, zwłaszcza przy analityce o charakterze ilościowym. W pierwszym kroku tej analizy w oparciu o wcześniej dokonany bilans strategiczny zestawiono ilościową analizę SWOT Gminy Świnice Warckie.

TABELA 34 ANALIZA SWOT GMINY ŚWINICE WARCKIE

Mocne strony	Słabe strony
<ul style="list-style-type: none"> • Współpraca z otoczeniem, • Gleby/bonitacja, • Sieć wodociągowa, • Rolnictwo. 	<ul style="list-style-type: none"> • Ludność, • Miejsca pracy, • Sieć komunikacyjna, • Sieć kanalizacyjna,
Szanse	Zagrożenia
<ul style="list-style-type: none"> • Współpraca z otoczeniem, • Kultura, • Gleby, • Atmosfera, • Turystyka, • Rolnictwo. 	<ul style="list-style-type: none"> • Ludność (migracje, starzenie się społeczeństwa), • Bezrobocie, • Sieć komunikacyjna, • Sieć kanalizacyjna.

Źródło: opracowanie Remedia S.A. na podstawie materiałów Gminy.

Dla celów analizy przedstawionej powyżej zastosowaną zintegrowaną metodykę analizy SWOT-TOWS opracowaną w Remedis S.A. Opiera się o zmodyfikowany, klasyczny podział na obszary wewnątrz i na zewnątrz analizowanego podmiotu na obszar statyczny – silne i słabe strony – i dynamiczny – możliwości i zagrożenia. W analizie do oceny wartościowej wykorzystano zarówno informacje od uczestników procesu prac nad strategią jak i ocenę ekspercką. Tabela zamieszczona powyżej obejmuje SWOT w ujęciu jakościowym. Dodatkowo w oparciu o istniejące dokumenty strategiczne wyższego rzędu (głównie Strategię Rozwoju Kraju 2020) przyjęto, że nie nastąpią żadne gwałtowne zmiany makroekonomiczne, istotne zmiany polityki rolnej bądź podatkowej, które miałyby fundamentalny wpływ na sytuację gminy.

Analizy SWOT/TOWS – służą do badania relacji pomiędzy atutami i słabościami gminy, a szansami i zagrożeniami mogącymi pojawić się w otoczeniu głównie w celu dokonania wyboru najwłaściwszego wariantu strategii. Analiza SWOT służy ocenie sił i słabości gminy w kontekście możliwości i zagrożeń – jest więc spojrzeniem „od sytuacji dzisiejszej w przyszłość”, natomiast TOWS jest analizą możliwości i zagrożeń przyszłości w kontekście silnych i słabych stron gminy. Analiza SWOT/TOWS, po uprzednim zdefiniowaniu listy czynników oraz ich ocenie opiera się na następujących zasadach:

I Badaniu podlegają relacje pomiędzy silnymi i słabymi stronami a możliwościami i zagrożeniami, przy czym:

1. W analizie SWOT istnienie interakcji stwierdza się odpowiadając na następujące pytania:

- a) czy zdefiniowane silne strony pozwolą wykorzystać możliwości, które mogą się zdarzyć?
- b) czy zidentyfikowane słabości nie pozwolą na wykorzystanie pojawiających się możliwości?

c) czy zidentyfikowane silne strony pozwolą na przewyższenie możliwych zagrożeń?

d) czy zidentyfikowane słabe strony wzmocnią siłę oddziaływania potencjalnych zagrożeń?

2. W analizie TOWS występowanie relacji określa się odpowiadając na pytania:

a) czy zagrożenia osłabiają zidentyfikowane silne strony?

b) czy możliwości spotęgują posiadane silne strony?

c) czy zagrożenia spotęgują występujące słabości?

d) czy potencjalne możliwości pozwolą przewyższyć istniejące słabe strony?

II Dla każdego z wyspecyfikowanych powyżej pytań buduje się odpowiednią tablicę, za pomocą której bada się relacje pomiędzy parami czynników, przypisując istniejącemu silnemu powiązaniu cyfrą „2”, słabej „1”, nieistniejącej „0”;

III Otrzymane sumy powiązań (poziome i pionowe) podlegają przemnożeniu przez wartość odpowiedniego czynnika, określonego w bilansie strategicznym, tworząc poziome i pionowe wartości interakcji a ich suma łączną wartość interakcji.

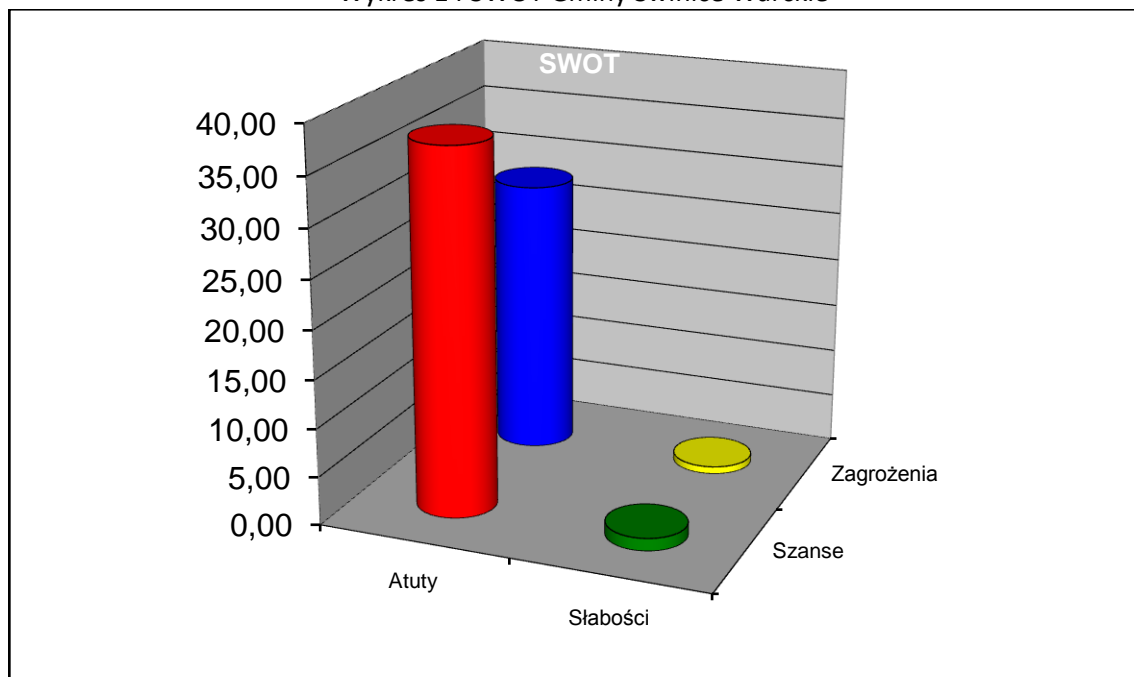
IV Zestawienie wartości interakcji dla poszczególnych par czynników stanowi wskazówkę do wyboru najkorzystniejszego wariantu strategii. Różne warianty strategii różnią się metodyką ich wdrażania, dostosowaną do ich charakteru, określoną dwoma podstawowymi czynnikami:

1. Wielkością potrzebnych środków na realizację strategii (i/lub poziomem ryzyka finansowego budżetu),

2. Intensywnością zmian (zakres programów, harmonogram przedsięwzięć itp.).

Na wykresie 14 przedstawiono zintegrowaną analizę SWOT w ujęciu ilościowym dla Gminy Świnice Warckie (pełne macierze zawarte są w rozdziale załączniki na końcu dokumentu).

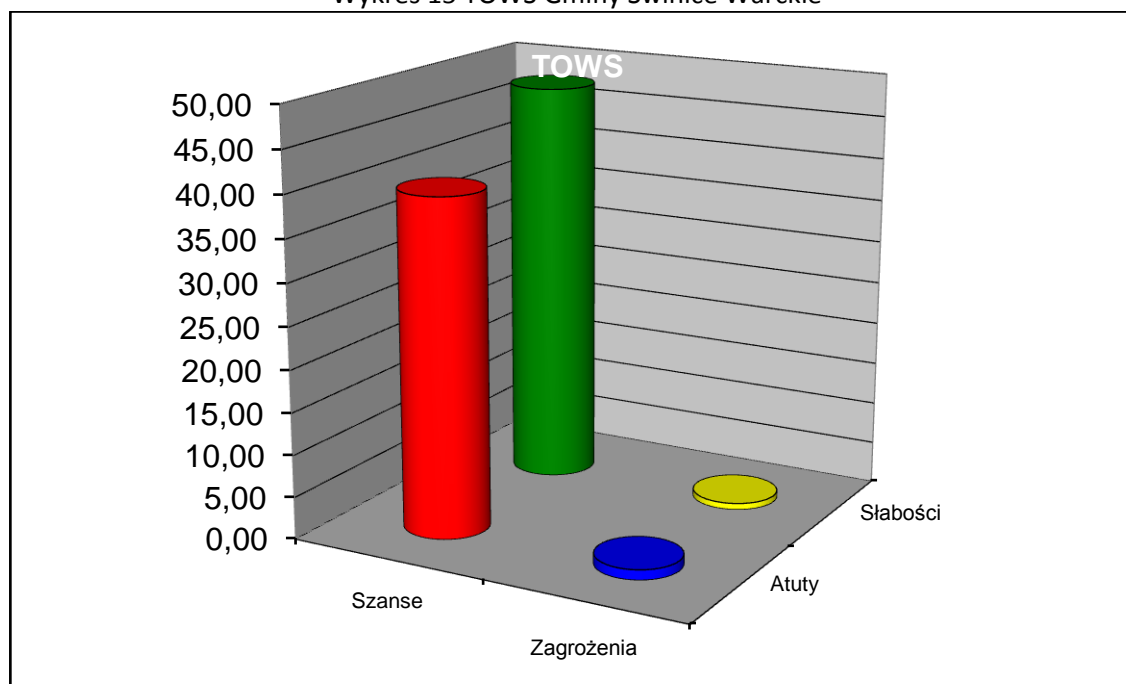
Wykres 14 SWOT Gminy Świnice Warckie



Źródło: analiza Remedis S.A.

Zgodnie z przyjętą metodyką dokonano analizy TOWS, przedstawionej na wykresie 15 (pełne macierze zawarte są w rozdziale Załączniki na końcu dokumentu).

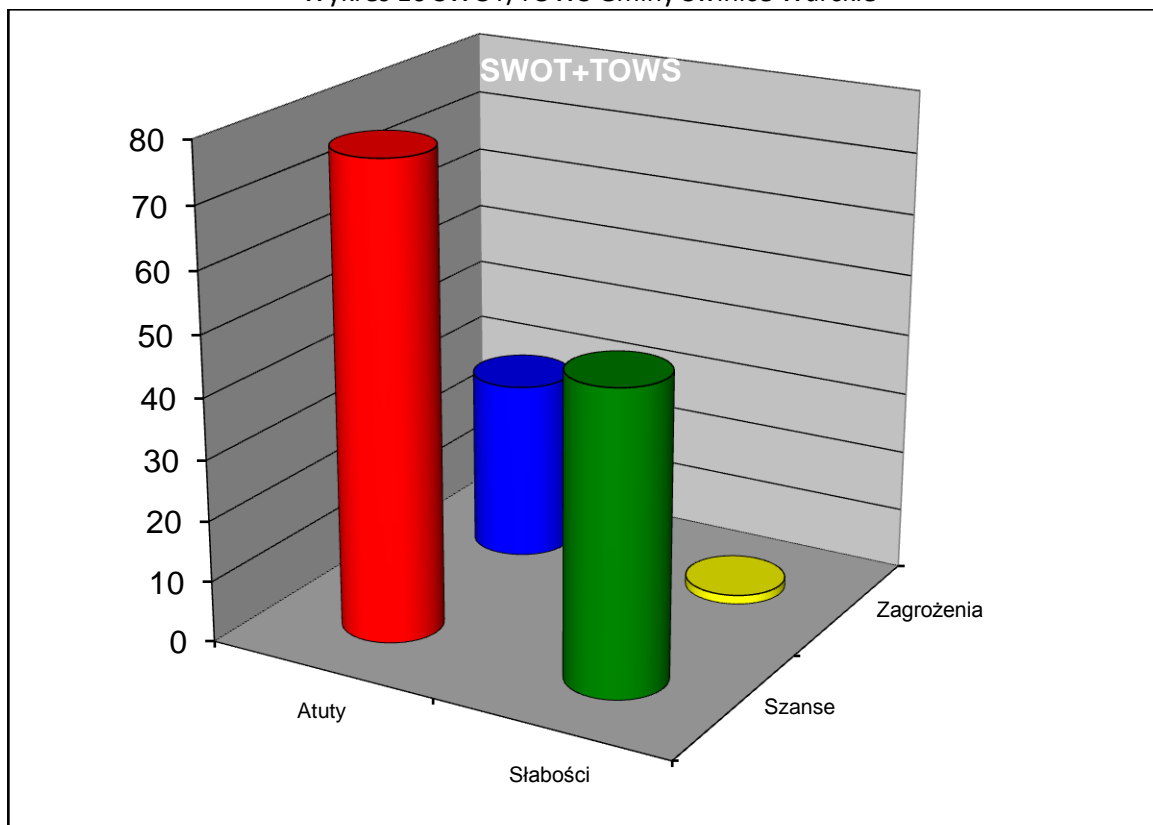
Wykres 15 TOWS Gminy Świnice Warckie



Źródło: Analiza Remedis S.A.

Zgodnie z przyjętą metodyką i dla zredukowania efektu nieproporcjonalności wag przy prowadzeniu analizy SWOT opracowano także zestawieniową analizę SWOT + TOWS. Jej wynik prezentuje wykres 16.

Wykres 16 SWOT/TOWS Gminy Świnice Warckie



Źródło: Analiza Remedia S.A.

To sugeruje wybór strategii agresywnej, zwanej też „maksi-maksi”. Należy wykorzystywać pojawiające się szanse przy pomocy posiadanych silnych stron. Druga w kolejności relacja to powiązanie między silnymi stronami a zagrożeniami. Taka sytuacja wskazuje, że wsparciem dla strategii agresywnej winna być strategia przygotowawczo-ofensywna (zwana też strategią „mini-maksi”). To oznacza w pierwszej fazie minimalizację słabych stron, a następnie na ofensywnym wykorzystaniu szans pojawiających się w otoczeniu.

Sprowadzając powyższe uogólnione omówienie wyników analizy SWOT-TOWS strategia Gminy Świnice Warckie powinna skoncentrować się na wykorzystaniu szans:

- dalszym rozwoju rolnictwa, w szerokim rozumieniu, nie tylko jako produkcji towarowej, ale tworzenia miejsc pracy przyjaznych rolnikom i innym osobom zaangażowanym w produkcję, w rozwój otoczenia rolnictwa. Przez otoczenie rozumieć należy z jednej strony część związaną z produkcją (obsługa, skup, przetwórstwo itp.), a z drugiej strony z otoczeniem społecznym (kulturą, rekreacją, nauczaniem itp.). Działania te mają tworzyć spójną, przyjazną infrastrukturę sprzyjającą rozwojowi rolnictwa i ludzi w nim zatrudnionych,
- dalszemu rozwojowi turystyki i rekreacji wykorzystując bardzo dobre położenie gminy w dolinie rzeki Ner (spływy kajakowe, ścieżki turystyczne). Należy spożytkować również możliwości płynące z rosnącego znaczenia Sanktuarium św. Faustyny Kowalskiej (turystyka

pielgrzymkowa). Działania te z jednej strony mogą przysporzyć dodatkowych źródeł dochodu gospodarstwom (np. poprzez rozwój agroturystyki), a z drugiej służyć mieszkańcom Gminy.

- pojedyncza gmina jest zbyt mała, aby sprostać wyzwaniom XXI wieku, dlatego ważnym elementem służącym rozwojowi jest współpraca z otoczeniem. Należy wykorzystać położenie gminy Świnice Warckie w sąsiedztwie miast Uniejów, Łęczyca, Koło czy Łódź czyli dużych ośrodków gospodarczo-ekonomicznych.

W ramach strategii przygotowawczo-ofensywnej warto zająć się redukcją pojawiających się zagrożeń. Zagadnienie dobrej komunikacji, zarówno w zakresie dróg jak i komunikacji publicznej winny być przedmiotem troski władz gminnych. Należy uporządkować kanalizację w Gminie. Najciekawszym wyzwaniem zdaje się problem demografii. Niemniej warto pamiętać, że w skali pojedynczej gminy rozwiązaniem może być nie tylko rozwój wewnętrzny. Do gminy dającej dobre warunki życia będą przybywać nowi mieszkańcy z zewnątrz. Taka migracja może pomóc w rozwiązywaniu problemów demograficznych. Dlatego należy przygotować możliwości osadnicze – np. poprzez uzbrojenie terenów i właściwe przygotowanie planów zagospodarowania przestrzennego.

4.3. WIZJA ROZWOJU GMINY ŚWINICE WARCKIE

Określiwszy strategię dla Gminy Świnice Warckie sformułowano wizję i pola rozwoju strategicznego Gminy.

Gmina Świnice Warckie - przyjazna mieszkańcom, inwestorom i turystom. Wykorzystująca dobre położenie i potencjał tkwiący w dalszym rozwoju rolnictwa.

Rozwój przedsiębiorczości ze szczególnym uwzględnieniem gospodarstw rolnych

Poprawa stanu infrastruktury technicznej i społecznej

Mądrzy i aktywni mieszkańcy

Realizacja wszystkich celów strategicznych powinna odbywać się w oparciu o ekologię, właściwe finanse oraz istniejącą bazę (zaplecze), a efektem powinien być wpływ na powstanie nowych miejsc pracy, spadek bezrobocia i rozwój społeczno-ekonomiczny Gminy.

5. CELE STRATEGICZNE I PROGRAMY OPERACYJNE GMINY ŚWINICE WARCKIE



Szczególna rola samorządu terytorialnego została zarysowana przez Konstytucję Rzeczypospolitej Polskiej w artykule 163, który stanowi, że samorząd terytorialny wykonuje zadania publiczne niezastrzeżone przez Konstytucję lub ustawy dla organów innych władz publicznych. Podstawowym celem działania samorządu jest osiągnięcie zrównoważonego rozwoju regionu, który prowadzi do poprawy jakości życia lokalnej społeczności. Na podstawie analiz określono kierunki rozwoju, a następnie wyłoniono główne programy strategiczne. W skład programów wchodzi zarówno działania inwestycyjne jak i nie będące inwestycjami. W obszarach inwestycyjnych planowanie operacyjne zostanie zaprezentowane w kolejnych dokumentach Gminy o charakterze operacyjnym (przede wszystkim w Wieloletniej Prognozie Finansowej). Poniżej przedstawiono karty programów strategicznych Gminy Świnice Warckie.

5.1. PROGRAMY REALIZUJĄCE CEL „ROZWÓJ PRZEDSIĘBIORCZOŚCI ZE SZCZEGÓLNYM UWZGLĘDNIENIEM GOSPODARSTW ROLNYCH”

TABELA 35 CEL STRATEGICZNY 1

CEL STRATEGICZNY 1	ROZWÓJ PRZEDSIĘBIORCZOŚCI ZE SZCZEGÓLNYM UWZGLĘDNIENIEM GOSPODARSTW ROLNYCH
Program operacyjny 1.1	Stworzenie stref aktywności gospodarczej poprzez kompleksowe przygotowanie terenów pod inwestycje
Działanie 1.1.1	Uzbrojenie terenów inwestycyjnych
Opis Działania	Uzbrojenie wszystkich terenów przeznaczonych pod inwestycje
Potencjalne źródło finansowania	Środki własne, środki unijne
Miernik oceny	Liczba i powierzchnia uzbrojonych działek
Termin realizacji	2015-2024
Koordinator	Urząd Gminy Świnice Warckie
Działanie 1.1.2	Uregulowanie sytuacji prawnej działek przeznaczonych pod inwestycje
Opis Działania	Rozwiązanie problemów związanych z sytuacją prawną terenów przeznaczonych pod inwestycje, zakup gruntów pod inwestycje (rozważenie wykorzystania terenów bagienno-torfowiskowych w Świnicach)
Potencjalne źródło finansowania	Środki własne
Miernik oceny	Liczba rozwiązanych problemów, zakupione grunty
Termin realizacji	2015-2024

Koordynator	Urząd Gminy Świnice Warckie
Działanie 1.1.3	Stworzenie pakietu preferencyjnego dla przedsiębiorców i inwestorów
Opis Działania	Analiza i wykorzystanie aktualnych, pozostających w kompetencji samorządu możliwości działania (np. zwolnienie z podatku od nieruchomości)
Potencjalne źródło finansowania	Środki własne
Miernik oceny	Liczba pozyskanych inwestorów, rozpoczętych inwestycji
Termin realizacji	2015-2024
Koordynator	Urząd Gminy Świnice Warckie
Działanie 1.1.4	Promocja terenów inwestycyjnych
Opis Działania	Reklama w mediach, lobbying wśród przedsiębiorców
Potencjalne źródło finansowania	Środki własne
Miernik oceny	Liczba pozyskanych przedsiębiorców, rozpoczętych inwestycji
Termin realizacji	2015-2024
Koordynator	Urząd Gminy Świnice Warckie
Program operacyjny 1.2	Dostosowanie produkcji rolniczej oraz przetwórstwa do funkcjonowania w standardach międzynarodowych
Działanie 1.2.1	Wspieranie innowacyjnych technologii
Opis Działania	Współpraca z jednostkami samorządu terytorialnego i organizacjami rolniczymi, prowadzenie szkoleń i popularyzacja rozwoju rolnictwa i usług
Potencjalne źródło finansowania	Środki unijne, krajowe, budżet gminy, środki prywatne
Miernik oceny	Liczba nowych przedsiębiorstw, miejsc pracy
Termin realizacji	2015-2024
Koordynator	Urząd Gminy Świnice Warckie
Działanie 1.2.2	Tworzenie i rozwój inkubatorów przetwórstwa lokalnego
Opis Działania	Wspieranie, partnerstwo oraz współpraca z osobami zainteresowanymi przetwórstwem lokalnym
Potencjalne źródło finansowania	Środki unijne, krajowe, budżet gminy, środki prywatne
Miernik oceny	Liczba wytworzonych produktów
Termin realizacji	2015-2024
Koordynator	Urząd Gminy Świnice Warckie
Działanie 1.2.3	Budowa dróg dojazdowych do pól

Opis Działania	Budowa dróg dojazdowych do pól sukcesywnie w poszczególnych sołectwach
Potencjalne źródło finansowania	Środki unijne, krajowe, budżet gminy
Miernik oceny	Liczba kilometrów nowych dróg
Termin realizacji	2015-2024
Koordynator	Urząd Gminy Świnice Warckie
Działanie 1.2.4	Propagowanie ekologicznych upraw rolnych z możliwością wystawiania produktów rolnych na imprezach okolicznościowych
Opis Działania	Promocja sprzedaży produktów rolnych podczas jarmarków, dożynek na terenie gminy, powiatu i poza jego granicami
Potencjalne źródło finansowania	Środki gminne, środki unijne, środki prywatne
Miernik oceny	Liczba producentów zdrowej żywności, ilość oferowanych produktów
Termin realizacji	2015-2024
Koordynator	Urząd Gminy Świnice Warckie
Działanie 1.2.5	Pomaganie w ukierunkowywaniu produkcji rolnej
Opis Działania	Stworzenie programów pomocowych, organizacja szkoleń
Potencjalne źródło finansowania	Środki gminne, środki zewnętrzne
Miernik oceny	Liczba programów, szkoleń
Termin realizacji	2015-2024
Koordynator	Urząd Gminy Świnice Warckie
Program operacyjny 1.3	Wsparcie dla rozwoju istniejących przedsiębiorstw
Działanie 1.3.1	Stworzenie i wdrażanie programów pomocowych dla przedsiębiorców
Opis Działania	Wspieranie tworzenia programów pomocowych, informowanie przedsiębiorców
Potencjalne źródło finansowania	Środki gminne, środki unijne, środki prywatne
Miernik oceny	Liczba wdrożonych programów
Termin realizacji	2015-2024
Koordynator	Urząd Gminy Świnice Warckie
Działanie 1.3.2	Wspieranie organizacji bezpłatnych szkoleń dla przedsiębiorców
Opis Działania	Udostępnienie lokali, informowanie przedsiębiorców o możliwych szkoleniach
Potencjalne źródło finansowania	Środki gminne, środki unijne, środki prywatne

Miernik oceny	Liczba zorganizowanych szkoleń
Termin realizacji	W sposób ciągły
Koordynator	Urząd Gminy Świnice Warckie
Działanie 1.3.3	Wspieranie lokalnych porozumień rolników/przedsiębiorców
Opis Działania	Rozpoznanie i zaproszenie do współpracy działających organizacji rolniczych i przedsiębiorców
Potencjalne źródło finansowania	Środki gminne
Miernik oceny	Liczba spotkań, efekty współpracy
Termin realizacji	W sposób ciągły
Koordynator	Urząd Gminy Świnice Warckie
Działanie 1.3.4	Wspieranie włączenia społecznego
Opis Działania	Pomoc w otwieraniu działalności gospodarczej osobom zagrożonym wyłączeniem społecznym np. spółdzielnie socjalne
Potencjalne źródło finansowania	Środki unijne, wojewódzkie, środki gminne
Miernik oceny	Spadek liczby osób bezrobotnych i zagrożonych wyłączeniem
Termin realizacji	W sposób ciągły
Koordynator	Urząd Gminy Świnice Warckie
Działanie 1.3.5	Wspieranie przedsiębiorstw proinnowacyjnych
Opis Działania	Opracowywanie i wdrażanie nowych modeli biznesowych dla MŚP, w szczególności w celu umiędzynarodowienia, wspieranie tworzenia i poszerzania zaawansowanych zdolności w zakresie rozwoju produktów i usług
Potencjalne źródło finansowania	Środki unijne, wojewódzkie, środki gminne
Miernik oceny	Liczba przedsiębiorstw spełniających wymogi WRPO+ w tym zakresie
Termin realizacji	2015-2024
Koordynator	Urząd Gminy Świnice Warckie
Program operacyjny 1.4	Rozwój turystyki
Działanie 1.4.1	Zagospodarowanie szlaków turystycznych
Opis Działania	Wyeksponowanie walorów przyrodniczych, edukacja ekologiczna, przystosowanie szlaków dla różnych odbiorców (np. dzieci)
Potencjalne źródło finansowania	Środki gminne, środki unijne, krajowe, prywatne
Miernik oceny	Liczba nowych turystów
Termin realizacji	2015-2024

Koordynator	Urząd Gminy Świnice Warckie
Działanie 1.4.2	Poszerzanie i unowocześnianie bazy gastronomicznej i noclegowej
Opis Działania	Podnoszenie standardów jakościowych bazy noclegowej, organizacja szkoleń, ułatwienia dla przedsiębiorców
Potencjalne źródło finansowania	Środki gminne, środki unijne, krajowe, prywatne
Miernik oceny	Liczba nowych miejsc noclegowych
Termin realizacji	2015-2024
Koordynator	Urząd Gminy Świnice Warckie
Działanie 1.4.3	Rozwój turystyki pielgrzymkowej
Opis Działania	Wykorzystanie istniejącego potencjału związanego ze znajdującym się na terenie gminy Sanktuarium Urodzin i Chrztu św. Faustyny Kowalskiej, współpraca z parafią
Potencjalne źródło finansowania	Środki gminne, środki unijne, krajowe, prywatne
Miernik oceny	Liczba nowych turystów,
Termin realizacji	2015-2024
Koordynator	Urząd Gminy Świnice Warckie
Działanie 1.4.4	Promocja i rozwój agroturystyki
Opis Działania	Działania medialne, w tym w mediach elektronicznych, szkolenia, pomoc w przekształcaniu istniejących gospodarstw rolnych w gospodarstwa agroturystyczne
Potencjalne źródło finansowania	Środki gminne, środki unijne, krajowe, prywatne
Miernik oceny	Ilość informacji wytworzonych/opublikowanych przez pracowników Urzędu Gminy, liczba szkoleń
Termin realizacji	W sposób ciągły
Koordynator	Urząd Gminy Świnice Warckie

Źródło: Analiza Remedis SA, Urząd Gminy Świnice Warckie

5.2. PROGRAMY REALIZUJĄCE CEL „POPRAWA STANU INFRASTRUKTURY TECHNICZNEJ I SPOŁECZNEJ”

TABELA 36 CEL STRATEGICZNY 2

CEL STRATEGICZNY 2	POPRAWA STANU INFRASTRUKTURY TECHNICZNEJ I SPOŁECZNEJ
Program operacyjny 2.1	Rozbudowa i modernizacja infrastruktury drogowej
Działanie 2.1.1	Budowa dróg gminnych
Opis Działania	Budowa dróg pomiędzy poszczególnymi miejscowościami
Potencjalne źródło finansowania	Środki unijne, krajowe, budżet gminy
Miernik oceny	Liczba kilometrów wybudowanych dróg
Termin realizacji	2015-2024
Koordynator	Urząd Gminy Świnice Warckie
Działanie 2.1.2	Modernizacja dróg
Opis Działania	Naprawa i modernizacja istniejących odcinków drogowych, położenie nakładek bitumicznych na przygotowane do tego odcinki dróg
Potencjalne źródło finansowania	Środki unijne, krajowe, budżet gminy
Miernik oceny	Liczba kilometrów zmodernizowanych dróg
Termin realizacji	2015-2024
Koordynator	Urząd Gminy Świnice Warckie
Działanie 2.1.3	Budowa, przebudowa i remont dróg gminnych oraz parkingów w miejscowościach Głogowiec, Świnice Warckie, Wola Świniecka związanych z turystyką pielgrzymkową (kult św. Faustyny)
Opis Działania	Pozyskanie środków finansowych, budowa, przebudowa i modernizacja dróg
Potencjalne źródło finansowania	Środki unijne, krajowe, budżet gminy
Miernik oceny	Liczba kilometrów zmodernizowanych, wybudowanych i przebudowanych dróg
Termin realizacji	2015-2024
Koordynator	Urząd Gminy Świnice Warckie
Działanie 2.1.4	Modernizacja starych i budowa nowych obwodów oświetleniowych
Opis Działania	Objęcie pracami związanymi z objęciem oświetleniem ulicznym wszystkich odcinków dróg gdzie występują zabudowania
Potencjalne źródło finansowania	Środki unijne, krajowe, budżet gminy
Miernik oceny	Ilość kilometrów oświetlonych dróg

Termin realizacji	2015-2024
Koordynator	Urząd Gminy Świnice Warckie
Działanie 2.1.5	Podnoszenie bezpieczeństwa dróg
Opis Działania	W zależności od potrzeb miejscowych dbałość o właściwe oznakowanie, wprowadzanie progów i szykan spowalniających, budowa chodników
Potencjalne źródło finansowania	Środki unijne, krajowe, budżet gminy i powiatu
Miernik oceny	Liczba rozwiązanych problemów
Termin realizacji	2015-2024
Koordynator	Urząd Gminy Świnice Warckie
Działanie 2.1.6	Budowa i modernizacja chodników
Opis Działania	Budowa i modernizacja chodników na osiedlach i przy drogach
Potencjalne źródło finansowania	Środki unijne, krajowe, budżet gminy i powiatu
Miernik oceny	Liczba kilometrów nowych i zmodernizowanych chodników
Termin realizacji	2015-2024
Koordynator	Urząd Gminy Świnice Warckie
Program operacyjny 2.2	Rozbudowa sieci kanalizacyjnych i deszczowych i rozwój gospodarki odpadami,
Działanie 2.2.1	Dalsza rozbudowa systemu kanalizacyjnego gminy
Opis Działania	Rozbudowa kanalizacji
Potencjalne źródło finansowania	Środki unijne, krajowe, budżet gminy
Miernik oceny	Liczba mieszkańców korzystających z kanalizacji
Termin realizacji	W sposób ciągły
Koordynator	Urząd Gminy Świnice Warckie
Działanie 2.2.2	Budowa przydomowych i zbiorczych oczyszczalni ścieków we wszystkich miejscowościach gminy nieposiadających kanalizacji
Opis Działania	Budowa przydomowych oczyszczalni ścieków
Potencjalne źródło finansowania	Środki unijne, środki gminne, środki Wojewódzkiego Funduszu Ochrony Środowiska
Miernik oceny	Liczba nowych przydomowych oczyszczalni ścieków
Termin realizacji	2015-2024
Koordynator	Urząd Gminy Świnice Warckie
Działanie 2.2.3	Utworzenie Punktu Selektywnej Zbiórki Odpadów Komunalnych
Opis Działania	Utworzenie PSZOK
Potencjalne źródło	Środki unijne, środki gminne, środki Wojewódzkiego Funduszu Ochrony

finansowania	Środowiska
Miernik oceny	PSZOK
Termin realizacji	2017
Koordinator	Urząd Gminy Świnice Warckie
Program operacyjny 2.3	Modernizacja sieci wodociągowej
Działanie 2.3.1	Modernizacja istniejącej sieci wodociągowej
Opis Działania	Modernizacja istniejącej sieci wodociągowej, organizacja środków finansowych, budowa sieci
Potencjalne źródło finansowania	Środki unijne, krajowe, budżet gminy
Miernik oceny	Zmodernizowane i wybudowane odcinki sieci
Termin realizacji	W sposób ciągły
Koordinator	Urząd Gminy Świnice Warckie
Działanie 2.3.2	Modernizacja stacji uzdatniania wody w Świnicach Warckich, Piaskach i Chwalborzycach
Opis Działania	Stworzenie planów, znalezienie środków finansowych
Potencjalne źródło finansowania	Środki unijne, krajowe, budżet gminy
Miernik oceny	Zmodernizowane stacje uzdatniania wody
Termin realizacji	2015-2024
Koordinator	Urząd Gminy Świnice Warckie
Program operacyjny 2.4	Wyposażenie sołectw w niezbędną infrastrukturę rekreacyjno-sportową
Działanie 2.4.1	Budowa i przebudowa boisk sportowych wraz z zapleczem
Opis Działania	Budowa i przebudowa boisk, przystosowanie boisk do gry w piłkę nożną, ręczną, koszykówkę, tenisa itp. z zapleczem, przygotowanie zaplecza dla boisk
Potencjalne źródło finansowania	Środki własne, krajowe, unijne
Miernik oceny	Liczba odbywających się zajęć, liczna nowych boisk
Termin realizacji	2015-2024
Koordinator	Urząd Gminy Świnice Warckie
Działanie 2.4.2	Wybudowanie placów zabaw i siłowni na powietrzu
Opis Działania	Wybudowanie placów zabaw oraz miejsc ze sprzętem do ćwiczeń oraz ich wyposażenie w poszczególnych sołectwach
Potencjalne źródło finansowania	Środki własne, krajowe, środki unijne
Miernik oceny	Liczba wybudowanych elementów infrastruktury, liczba osób korzystających z niej

Termin realizacji	2015-2024
Koordynator	Urząd Gminy Świnice Warckie
Działanie 2.4.3	Budowa nowych i modernizacja istniejących ścieżek rowerowych
Opis Działania	Zaprojektowanie ścieżek i ich budowa oraz modernizacja istniejących
Potencjalne źródło finansowania	Środki własne, krajowe, środki unijne
Miernik oceny	Ilość kilometrów wybudowanych ścieżek
Termin realizacji	2015-2024
Koordynator	Urząd Gminy Świnice Warckie
Program operacyjny 2.5	Modernizacja bazy oświatowej
Działanie 2.5.1	Modernizacja istniejących świetlic przyszkolnych
Opis Działania	Przygotowanie planów, modernizacja
Potencjalne źródło finansowania	Środki własne, krajowe, unijne
Miernik oceny	Liczba zmodernizowanych placówek, liczba dzieci z nich korzystających
Termin realizacji	2015-2024
Koordynator	Urząd Gminy Świnice Warckie
Działanie 2.5.2	Budowa sal komputerowych z dostępem do Internetu
Opis Działania	Stworzenie planów, pozyskanie środków finansowych, budowa, wyposażenie sal w komputery z dostępem do Internetu
Potencjalne źródło finansowania	Środki własne, krajowe, unijne
Miernik oceny	Liczba sal komputerowych, liczba dzieci z nich korzystających
Termin realizacji	2015-2024
Koordynator	Urząd Gminy Świnice Warckie
Działanie 2.5.3	Remonty szkół i przedszkoli
Opis Działania	Remonty budynków, sal
Potencjalne źródło finansowania	Środki własne, krajowe, unijne
Miernik oceny	Zakończenie remontów
Termin realizacji	2015-2024
Koordynator	Urząd Gminy Świnice Warckie
Działanie 2.5.4	Budowa i rozbudowa bazy szkolnej i przedszkolnej
Opis Działania	Budowa i rozbudowa obiektów szkolnych i przedszkolnych
Potencjalne źródło finansowania	Środki własne, krajowe, unijne

finansowania	
Miernik oceny	Liczba dzieci korzystających z nowych obiektów
Termin realizacji	2015-2024
Koordynator	Urząd Gminy Świnice Warckie
Program operacyjny 2.6	Zachowanie i ochrona dziedzictwa naturalnego i kulturowego
Działanie 2.6.1	Rewitalizacja zabytkowych obiektów na terenie Gminy
Opis Działania	Zorganizowanie finansowania, wybór wykonawców i obiektów najbardziej potrzebujących rewitalizacji
Potencjalne źródło finansowania	Środki własne, krajowe, unijne
Miernik oceny	Liczba zrewitalizowanych obiektów
Termin realizacji	2015-2024
Koordynator	Urząd Gminy Świnice Warckie
Program operacyjny 2.7	Wspieranie tworzenia i dystrybucji energii pochodzącej ze źródeł odnawialnych oraz wspieranie zarządzania energią
Działanie 2.7.1	Rozwój fotowoltaiki, energii wiatrowej i pochodzącej z biomasy
Opis Działania	Rozpoznanie lokalnych możliwości, rozpoznanie możliwości finansowania, wspieranie działań edukacyjnych w zakresie programu
Potencjalne źródło finansowania	Środki unijne, wojewódzkie, gminne, prywatne
Miernik oceny	Liczba zrealizowanych działań edukacyjnych i liczba zrealizowanych projektów
Termin realizacji	2015-2024
Koordynator	Urząd Gminy Świnice Warckie
Działanie 2.7.2	Wspieranie inteligentnego zarządzania energią
Opis Działania	Modernizacja obiektów publicznych w celu zastosowania nowoczesnych rozwiązań
Potencjalne źródło finansowania	Środki unijne, wojewódzkie, gminne, prywatne
Miernik oceny	Liczba zrealizowanych projektów
Termin realizacji	2015-2024
Koordynator	Urząd Gminy Świnice Warckie
Program operacyjny 2.8	Poprawa zagospodarowania przestrzeni publicznej
Działanie 2.8.1	Zmiana wizerunku centrum wsi
Opis Działania	Poprawa wizerunku, stanu elewacji, ciągów pieszych i jezdnych, parkingów oraz miejsc centralnych i targowych
Potencjalne źródło finansowania	Środki własne, PROW, środki zewnętrzne

Miernik oceny	Nakłady na zmianę wizerunku
Termin realizacji	2015-2024
Koordynator	Urząd Gminy Świnice Warckie

Źródło: Analiza Remedis SA, Urząd Gminy Świnice Warckie

5.3. PROGRAMY REALIZUJĄCE CEL „MĄDRZY I AKTYWNI MIESZKAŃCY”

TABELA 37 CEL STRATEGICZNY 3

CEL STRATEGICZNY 3	MĄDRZY I AKTYWNI MIESZKAŃCY
Program operacyjny 3.1	Zaspokojenie potrzeb rekreacyjnych i wypoczynkowych dzieci i młodzieży
Działanie 3.1.1	Organizowanie różnych form letniego wypoczynku dla dzieci i młodzieży
Opis Działania	Przekazywanie środków, pomoc w organizacji imprez, konkursów
Potencjalne źródło finansowania	Środki unijne, środki gminne, środki prywatne
Miernik oceny	Liczba uczestników
Termin realizacji	W sposób ciągły
Koordynator	Urząd Gminy Świnice Warckie
Działanie 3.1.2	Współpraca z klubami sportowymi, zrzeszającymi osoby uprawiające różne dyscypliny sportu
Opis Działania	Ciągła współpraca jednostek podległych Urzędowi Gminy z klubami działającymi i mogącymi działać na terenie Gminy
Potencjalne źródło finansowania	Środki krajowe, środki unijne, budżet gminy, środki prywatne
Miernik oceny	Liczba wydarzeń sportowych
Termin realizacji	W sposób ciągły
Koordynator	Urząd Gminy Świnice Warckie
Program operacyjny 3.2	Zaspokojenie potrzeb kulturalnych mieszkańców Gminy
Działanie 3.2.1	Aktywne instytucje kultury
Opis Działania	Opracowanie programu działania instytucji kultury jako centrum kultury i rozrywki, organizowanie koncertów, wystaw, odczytów, imprez artystycznych i rozrywkowych
Potencjalne źródło finansowania	Środki krajowe, środki unijne, budżet gminy, środki prywatne, środki partnerów
Miernik oceny	Stopień realizacji programu
Termin realizacji	W sposób ciągły
Koordynator	Urząd Gminy Świnice Warckie
Działanie 3.2.2	Kultywowanie i promocja tradycji
Opis Działania	Wspieranie wszelkich działań przypominających i utrwalających tradycje lokalne. Formy to np.: organizacja konkursów artystycznych o charakterze lokalnym, wspieranie tworzenia wystaw, zespołów kultywujących lokalną twórczość, poszukiwanie partnerów
Potencjalne źródło	Środki krajowe, środki unijne, budżet gminy, środki partnerów

finansowania	
Miernik oceny	Liczba wydarzeń
Termin realizacji	W sposób ciągły
Koordynator	Urząd Gminy Świnice Warckie
Działanie 3.2.3	Podniesienie jakości infrastruktury kulturalnej
Opis Działania	Budowa, przebudowa infrastruktury kulturalnej, zakup wyposażenia do obiektów instytucji kultury
Potencjalne źródło finansowania	Środki krajowe, środki unijne, budżet gminy, środki partnerów
Miernik oceny	Poniesione nakłady
Termin realizacji	2015-2024
Koordynator	Urząd Gminy Świnice Warckie
Program operacyjny 3.3	Dbłość o wysoki poziom bezpieczeństwa społecznego
Działanie 3.3.1	Zapewnienie nowoczesnego sprzętu dla OSP
Opis Działania	Zakup sprzętu specjalistycznego sprzętu
Potencjalne źródło finansowania	Środki unijne, środki krajowe, budżet gminy
Miernik oceny	Wartość dostarczonego do OSP sprzętu
Termin realizacji	2015-2024
Koordynator	Urząd Gminy Świnice Warckie
Działanie 3.3.2	Modernizacja bazy lokalowej OSP
Opis Działania	Przebudowy strażnic i świetlic, remonty strażnic itp.
Potencjalne źródło finansowania	Środki unijne, środki krajowe, budżet gminy
Miernik oceny	Liczba zrealizowanych inwestycji
Termin realizacji	2015-2024
Koordynator	Urząd Gminy Świnice Warckie
Program operacyjny 3.4	Aktywne i zdrowe starzenie się
Działanie 3.4.1	Kształtowanie i promocja aktywnych postaw na rzecz zdrowego i aktywnego stylu życia
Opis Działania	Zajęcia rekreacyjne, kulturalne, spotkania integracyjne
Potencjalne źródło finansowania	Środki krajowe, środki unijne, budżet Gminy, środki prywatne
Miernik oceny	Liczba aktywnych uczestników
Termin realizacji	W sposób ciągły

Koordynator	Urząd Gminy Świnice Warckie
Program operacyjny 3.5	Stworzenie programów doszkalających
Działanie 3.5.1	Stworzenie programów doszkalających w zakresie obsługi nowoczesnych urządzeń, Internetu, walka z wykluczeniem społecznym
Opis działania	Zakup programów, przeszkolenie osób
Potencjalne źródło finansowania	Środki gminne, krajowe, powiatowe, unijne
Miernik oceny	Liczba osób korzystających ze szkoleń
Termin realizacji	2015-2024
Koordynator	Urząd Gminy Świnice Warckie
Działanie 3.5.2	Rozwój infrastruktury społeczeństwa informacyjnego
Opis działania	Upowszechnienie dostępu mieszkańców do usług elektronicznych
Potencjalne źródło finansowania	Środki krajowe, środki unijne, budżet Gminy, środki prywatne
Miernik oceny	Liczba osób korzystających z komunikacji elektronicznej szkoleń
Termin realizacji	2015-2024
Koordynator	Urząd Gminy Świnice Warckie
Działanie 3.5.3	Wspieranie rozwoju e-społeczeństwa
Opis działania	Wspieranie wprowadzania rozwiązań TIK dla e-administracji, e-uczenia się, e-włączenia społecznego, e-kultury i e-zdrowia
Potencjalne źródło finansowania	Środki gminne, krajowe, powiatowe, unijne
Miernik oceny	Liczba prowadzonych projektów
Termin realizacji	W sposób ciągły
Koordynator	Urząd Gminy Świnice Warckie
Program operacyjny 3.6	Działania prośrodowiskowe, w tym redukujące niską emisję
Działanie 3.6.1	Kompleksowa termomodernizacja budynków użyteczności publicznej
Opis działania	Przygotowanie wymaganych dokumentów do przeprowadzenia termomodernizacji budynków; wykonanie prac
Potencjalne źródło finansowania	Środki unijne, środki krajowe, budżet gminy
Miernik oceny	Liczba budynków objętych termomodernizacją, osiągnięte oszczędności energii
Termin realizacji	2015-2024
Koordynator	Urząd Gminy Świnice Warckie
Działanie 3.6.2	Promocja postaw ekologicznych
Opis działania	Szkolenia, warsztaty, inicjatywy społeczne, działania medialne

Potencjalne źródło finansowania	Środki unijne, środki krajowe, budżet gminy, środki prywatne
Miernik oceny	Liczba podjętych kampanii informacyjnych, ilość zajęć
Termin realizacji	2015-2024
Koordynator	Urząd Gminy Świnice Warckie

Źródło: Analiza Remedis SA, Gmina Świnice Warckie

Warto dodać, że wymienione powyżej zadania nie są wartościowane ze względu na skutki dla jak największej części mieszkańców. Takie hierarchizowanie należy zrealizować każdorazowo decydując o przyznaniu środków na realizację w ramach kolejnego budżetu i kolejnego WPF-u. Niemniej w praktyce należy się spodziewać, że podstawowym czynnikiem priorytetyzującym zadania będzie możliwość pozyskania dofinansowania bezzwrotnego. To bowiem pozwoli na swoiste lewarowanie możliwości budżetowych i maksymalizacji wartościowej zrealizowanych na rzecz mieszkańców działań.

6. STRATEGIA GMINY ŚWINICE WARCKIE A INNE DOKUMENTY STRATEGICZNE



W niniejszym rozdziale dokonano prezentacji Strategii Rozwoju Gminy Świnice Warckie w latach 2015 – 2024 na tle innych dokumentów strategicznych – przede wszystkim Strategii Rozwoju Kraju 2020 i Długookresowej Strategii Rozwoju Kraju Polska 2030, Strategii Rozwoju Województwa Łódzkiego oraz Regionalnego Programu Operacyjnego Województwa Łódzkiego na lata 2014-2020. Analiza wykazuje zbieżność strategii Gminy z dokumentami strategicznymi wyższego szczebla dotyczącymi Gminy.

6.1. STRATEGIA ROZWOJU KRAJU 2020, DŁUGOOKRESOWA STRATEGII ROZWOJU KRAJU POLSKA 2030

Ze względu na korzystną sytuację w zakresie edukacji, opieki zdrowotnej i społecznej Strategia Rozwoju Gminy Świnice Warckie nie poświęca tym zagadnieniom zbyt wiele uwagi. Natomiast wykazuje pełną zbieżność z dokumentami o charakterze krajowym, które wskazują konieczność zrównoważonego rozwoju rolnictwa i leśnictwa. Strategia rozwija tematykę nowoczesności w produkcji rolnej i rozwojowi przetwórstwa rolnego. Ponadto poświęca wiele uwagi zmianie pojęcia „wiejskości”, w tym w znacznej mierze konieczności uzupełnienia dotychczasowej produkcji rolnej innymi działaniami.

6.2. RAPORT POLSKA 2030. WYZWANIA ROZWOJOWE

Raport Polska 2030 przedstawia wyzwania jakie powinniśmy podjąć w perspektywie roku 2030 tj.:

- Wzrost i konkurencyjność,
- Sytuacja demograficzna,
- Wysoka aktywność zawodowa oraz adaptacyjność zasobów pracy,
- Odpowiedni potencjał infrastruktury,
- Bezpieczeństwo energetyczno-klimatyczne,
- Gospodarka oparta na wiedzy i rozwój kapitału intelektualnego,
- Solidarność i spójność regionalna,
- Poprawa spójności społecznej,
- Sprawne państwo,
- Wzrost kapitału społecznego Polski.

Realizacja celów strategicznych określonych w Strategii Rozwoju Gminy Świnice Warckie przyczyni się do urzeczywistniania tych wyzwań w skali pojedynczej gminy.

6.3. KRAJOWA STRATEGIA ROZWOJU REGIONALNEGO 2010-2020: REGIONY, MIASTA, OBSZARY WIEJSKIE

Główny cel strategiczny polityki regionalnej określony w Krajowej Strategii Rozwoju Regionalnego 2010-2020 to:

- Efektywne wykorzystanie specyficznych regionalnych i innych terytorialnych potencjałów rozwojowych dla osiągnięcia celów rozwoju kraju – wzrostu, zatrudnienia i spójności w horyzoncie długookresowym.

Realizacja tego celu jest możliwa dzięki koncentracji środków w obszarach i działaniach, które największym stopniu będą przyczyniały się do realizacji celów szczegółowych tj.:

- Wspomaganie wzrostu konkurencyjności regionów,
- Budowanie spójności terytorialnej i przeciwdziałanie marginalizacji obszarów problemowych,
- Tworzenie warunków dla skutecznej, efektywnej i partnerskiej realizacji działań rozwojowych ukierunkowanych terytorialnie.

Strategia Rozwoju Gminy Świnice Warckie na lata 2015-2024 będzie realizować założenia Krajowej Strategii Rozwoju Regionalnego na lata 2010-2020: Regiony, Miasta, Obszary Wiejskie.

6.4. REGIONALNY PROGRAM OPERACYJNY WOJEWÓDZTWA ŁÓDZKIEGO NA LATA 2014-2020

Programy operacyjne Strategii Rozwoju Gminy Świnice Warckie są zbieżne z priorytetami inwestycyjnymi wszystkich osi priorytetowych Regionalnego Programu Operacyjnego Województwa Łódzkiego na lata 2014-2020 o nazwach:

- Badania, rozwój i komercjalizacja wiedzy,
- Innowacyjna i konkurencyjna gospodarka,
- Transport,
- Gospodarka niskoemisyjna,

- Ochrona środowiska,
- Rewitalizacja i potencjał endogeniczny regionu,
- Infrastruktura dla usług społecznych,
- Zatrudnienie,
- Włączenie społeczne,
- Adaptacyjność pracowników i przedsiębiorstw w regionie,
- Edukacja, Kwalifikacje, Umiejętności,
- Pomoc techniczna.

6.5. STRATEGIA ROZWOJU WOJEWÓDZTWA ŁÓDZKIEGO 2020

Spójność dokumentów strategicznych Gminy wymaga połączenia celów Strategii z dokumentem nadrzędnym, jakim jest strategia województwa. Spójność ta realizowana jest na poziomie celów strategicznych obu dokumentów, które przekładają się dalej na konkretne zadania inwestycyjne.

Strategia Rozwoju Gminy Świnice Warckie poprzez wykonanie zaplanowanych programów rozwojowych, realizować będzie cele strategiczne wyznaczone w Strategii Rozwoju Województwa Łódzkiego do roku 2020 o nazwach:

- Region wykorzystujący potencjał endogeniczny do rozwoju inteligentnej gospodarki, oparty na kreatywności i przedsiębiorczości mieszkańców,
- Aktywne społeczeństwo obywatelskie z dobrym dostępem do usług publicznych, sprzyjające włączeniu społecznemu,
- Zrównoważony rozwój przestrzenny regionu z silnie powiązaniem systemem osadniczym, z nowoczesną infrastrukturą racjonalnie wykorzystywanymi zasobami środowiska.

6.6. STRATEGIA ROZWOJU POWIATU ŁĘCZYCKIEGO

Powiat łęczycki nie posiada aktualnej strategii rozwoju. Dysponuje on natomiast Scenariuszem Rozwoju Powiatu Łęczyckiego do roku 2020.

7. WDRAŻANIE STRATEGII



7.1. METODY ZARZĄDZANIA I MONITOROWANIA STRATEGII ROZWOJU GMINY ŚWINICE WARCKIE NA LATA 2015-2024

Strategia jest dokumentem planowania długookresowego, który stanowi podstawę do precyzowania rozwojowych przedsięwzięć społecznych i gospodarczych. Sądzić należy, że aktualizacja Strategii jeden raz w okresie czteroletniej kadencji władz samorządowych winna zapewnić jej wystarczające dostosowanie do zmieniającej się sytuacji społeczno-gospodarczej Gminy.

Zaprezentowane opracowanie zawiera zbiór celów strategicznych Gminy. Określenie „cel” określa zarówno pojedyncze działanie, wiele działań bądź wręcz odwołuje się do spójnego opracowania.

W skali krótko i średniookresowej aktualizacje planów rozwojowych gminy zapewnia przygotowanie i doroczny przegląd budżetów i Wieloletnich Prognoz Finansowych. Monitoring i ewaluacja oprócz dokonania oceny stopnia realizacji działań zapisanych w Strategii polega na wprowadzaniu modyfikacji zgodnie ze zmieniającymi się warunkami wpływającymi na rozwój społeczny i gospodarczy Gminy.

Realizacja zadań odbywać się będzie poprzez uchwalanie i realizację kolejnych budżetów. W pozostałych obszarach cele opisane w Strategii winny stać się podstawą projektów realizowanych przez samorząd.

Władze Gminy wypełniając strategię winny podejmować decyzje określające: rodzaj zadań i ich hierarchię, zakres finansowania, okres i kolejność realizacji zadań. Zarządzanie finansowe polega na wdrażaniu przyjętych przez Radę Gminy kolejnych budżetów i WPF-ów, analizujących aktualne możliwości inwestycyjne. Aktualne dokumenty (budżet i WPF) są dostępne każdorazowo na stronie BIP Gminy Świnice Warckie.

Bezpośrednim wskaźnikiem wykonania strategii będzie stopień realizacji zaplanowanych projektów. Poszczególne „cele” opisane w strategii posiadają określone mierniki oceny będące podstawą do budowania szczegółowych zasad oceny postępu prac nad programami. Sposób prezentacji osiągnięć w realizacji strategii to decyzja władz Gminy. Monitorowanie i ocena zarówno Strategii jak i innych programów polegać winno na porównaniu osiągniętego stanu

do założeń opisanych w odpowiednich programach na podstawie analizy sprawozdań rzeczowych i finansowych jednostek organizacyjnych Gminy.

Urząd Gminy jako instytucja wdrażająca Strategię jest odpowiedzialny za:

- zbieranie i udostępnianie danych na temat postępów wdrażania oraz przebiegu realizacji Strategii,
- zapewnienie spójności różnych dokumentów programowych.

W przyjętej hierarchii dokumentów programowych podstawowe informacje pokazujące realizację Strategii zawierają w sobie sprawozdania z wykonania budżetu Gminy.

Strategia Rozwoju Gminy Świnice Warckie została opracowana przy założeniu, że jej sporządzenie przyczyni się do planowego zarządzania wymagającego okresowych weryfikacji luki pomiędzy stanem faktycznym i stanem pożądanym w Gminie.

7.2. SPOSOBY INICJOWANIA WSPÓŁPRACY MIĘDZY SEKTOREM PUBLICZNYM, PRYWATNYM I ORGANIZACJAMI POZARZĄDOWYMI

Do zadań Gminy należy współpraca i wspieranie wybranych przedsięwzięć organizacji pozarządowych działających na jej terenie. Sposób przygotowania i monitorowania strategii i innych dokumentów związanych z rozwojem Gminy gwarantuje włączenie organizacji pozarządowych i sektora prywatnego we współpracę z sektorem publicznym. Dodatkowo należy wspomnieć, że skład Rady Gminy będącej szeroką reprezentacją mieszkańców Gminy sprzyja łączeniu różnych środowisk w aktywności na rzecz Gminy. Bezpośrednio w zgłaszaniu i przy opracowywaniu zadań biorą czynny udział organizacje pozarządowe oraz społeczeństwo zarówno poprzez włączanie się bezpośrednio jak i poprzez swoich przedstawicieli w Radzie Gminy.

Gmina inicjuje współpracę z instytucjami sektora publicznego i lokalnymi przedsiębiorstwami sektora prywatnego poprzez organizowanie wspólnych spotkań dla przedstawicieli tych jednostek.

7.3. PUBLIC RELATIONS STRATEGII GMINY ŚWINICE WARCKIE

Istotną uwagę władze Gminy przykładają do przekazywania społeczności lokalnej rzeczowej i wyczerpującej informacji na temat realizacji Strategii. Public Relations, którego zadaniem jest upowszechnianie zamierzeń Strategii i dokumentów związanych pośród przyszłych beneficjentów (w tym zwłaszcza mieszkańców), jednostek podległych i innych podmiotów odbywa się poprzez trzy formy komunikacji:

- serwisy internetowe – będące szybkim i ogólnodostępnym źródłem informacji o aktualnych działaniach i stanowią dla opinii publicznej kompleksowe źródło informacji o założeniach i osiągnięciach strategii,
- współpracę z mediami – działania wykorzystujące współpracę z prasą, radiem, telewizją o zasięgu lokalnym będą kluczowym elementem przy realizacji Strategii i dokumentów związanych,
- bezpośrednio działania informacyjno-promocyjne Wójta Gminy.

Podstawowym celem działań związanych z Public Relations Strategii jest dotarcie do jak najszerszej grupy odbiorców końcowych działań podejmowanych w ramach Strategii, a więc do mieszkańców Gminy, przedsiębiorców lokalnych, organizacji społecznych. Informowanie społeczności lokalnej o realizacji Strategii Gminy odbywać się będzie w sposób pośredni – medialny, jak i bezpośredni – interaktywny. Pośrednio informacje zamieszczane będą w lokalnej prasie, na stronie internetowej Gminy, w materiałach i broszurach promocyjnych i informacyjnych.

8. ZAŁĄCZNIKI



1. Dokumenty strategiczne Gminy powiązane ze strategią rozwoju

- Zmiana Studium Uwarunkowań i Kierunków Zagospodarowania Przestrzennego Gminy Świnice Warckie,
- Gminna Program Rozwiązywania Problemów Alkoholowych.

Aktualne dokumenty strategiczne są dostępne na stronach internetowych Gminy.

2. Macierz analizy SWOT Gminy Świnice Warckie

Cecha bilansowana	O	Współpraca z otoczeniem	Kultura	Gleby/bonitacja	Atmosfera	Turystyka	Rolnictwo	T	Ludność	Bezrobocie	Sieć komunikacyjna	Sieć kanalizacyjna	
S	wartość	2,70	1,80	1,60	1,20	0,80	1,20	suma	0,00	0,15	0,05	0,00	suma
Współpraca z otoczeniem	2,70	0	2	1	1	2	1	18,90	1	2	1	1	13,50
Gleby/bonitacja	1,60	1	1	0	1	1	2	9,60	1	1	1	1	6,40
Sieć wodociągowa	0,30	1	1	1	1	1	1	1,80	1	1	1	1	1,20
Rolnictwo	1,20	1	1	2	1	1	0	7,20	2	2	1	1	7,20
W		37,50								28,30			
Ludność	0,00	1	1	1	1	1	1	0,00	0	2	1	1	0,00
Miejsca pracy	0,15	1	1	0	0	2	2	0,90	2	0	1	1	0,60
Sieć komunikacyjna	0,05	2	1	1	1	2	1	0,40	1	1	0	1	0,15
Sieć kanalizacyjna	0,00	1	1	1	1	1	1	0,00	1	1	1	0	0,00
		1,30								0,75			

3. Macierz analizy TOWS Gminy Świnice Warckie

Cecha bilansowana	S	Współpraca z otoczeniem	Gleby/bonitacja	Sieć wodociągowa	Rolnictwo	W	Ludność	Bezrobocie	Sieć komunikacyjna	Sieć kanalizacyjna	
O	wartość	2,70	1,60	0,30	1,20	suma	0,00	0,15	0,05	0,00	suma
Współpraca z otoczeniem	2,70	0	1	1	2	10,80	2	2	1	1	16,20
Kultura	1,80	2	1	1	1	9,00	1	1	1	1	7,20
Gleby/bonitacja	1,60	1	0	1	2	6,40	1	1	1	1	6,40
Atmosfera	1,20	1	1	1	1	4,80	2	1	1	1	6,00
Turystyka	0,80	2	1	1	1	4,00	2	2	1	1	4,80
Rolnictwo	1,20	2	1	1	0	4,80	2	2	1	1	7,20
T						39,80					47,80
Ludność	0,00	2	1	1	2	0,00	0	2	1	1	0,00
Miejsca pracy	0,15	2	1	1	2	0,90	2	0	1	1	0,60
Sieć komunikacyjna	0,05	2	1	1	2	0,30	1	1	0	1	0,15
Sieć kanalizacyjna	0,00	1	1	1	1	0,00	1	1	1	0	0,00
						1,20					0,75

4. Lista organizacji zaproszonych do konsultacji Strategii:

- Radni Gminy Świnice Warckie,
- Sołtysi Gminy Świnice Warckie,
- Przedsiębiorcy,
- Ochotnicze Straże Pożarne,
- Koła Gospodyń Wiejskich,
- Związek Gmin Nadnerzańskich,
- Stowarzyszenie Powiatów i Gminy Ziemi Łęczyckiej,
- Lokalna Grupa Działania – „Między Wartą a Nerem”.

Zaproszenie do konsultacji zostało skierowane do ogółu mieszkańców poprzez:

- zamieszczenie na stronie internetowej Gminy i podmiotów powiązanych,
- zamieszczenie na tablicy ogłoszeń Urzędu Gminy.

Wzór ankiety składanej w ramach konsultacji został

- kolportowany do sołectw,
- wyłożony w UG Świnice Warckie.

5. Skład Zespołu ds. Strategii:

- Mariola Czochara,
- Teresa Żydczak,
- Patrycja Kowalska,
- Agata Łazarek,
- Grzegorz Milczarek,
- Andrzej Karkowski,
- Tadeusz Bednarek,
- Monika Galankiewicz,
- Anna Krupa,
- Krzysztof Tutak,
- Grażyna Bartczak,
- Beata Prądyńska,
- Stanisław Aninowski.

6. Zespół Remedis SA

- Krzysztof Nowak – Prezes Zarządu
- Krzysztof Mrowicki – Dyrektor
- Marcin Wyszogrodzki – Dyrektor ds. Sektora Publicznego
- Bartosz Baranowski – Specjalista ds. Sektora Publicznego
- Natalia Lis – Specjalistka ds. Metodyki i Badań

7. Analiza SWOT – szablon

Autor propozycji

Silne i słabe strony dotyczą stanu aktualnego, możliwości i zagrożenia dotyczą przyszłości.

.....
.....
.....
.....
.....
.....
.....
.....
.....
.....
.....
.....
.....
.....
.....
.....
.....

Silne strony	Słabe strony
Możliwości	Zagrożenia

.....
.....
.....
.....
.....
.....
.....
.....
.....
.....
.....
.....
.....
.....
.....
.....
.....

8. Cele, programy, działania – szablon

CEL STRATEGICZNY	
Program operacyjny	
Nazwa działania 1	
Opis Działania	
Potencjalne źródło finansowania	
Miernik oceny	
Termin realizacji	
Koordynator	
Nazwa działania 2	
Opis Działania	
Potencjalne źródło finansowania	
Miernik oceny	
Termin realizacji	
Koordynator	

SPIS TABEL I RYSUNKÓW

TABELA 1 SIEĆ OSADNICZA W GMINIE ŚWINICE WARCKIE (24 LIPCA 2015 R.)	21
TABELA 2 POWIERZCHNIA GEODEZYJNA GRUNTÓW W GMINIE ŚWINICE WARCKIE	23
TABELA 3 LICZBA MIESZKAŃCÓW GMINY ŚWINICE WARCKIE W LATACH 2005-2014	36
TABELA 4 GĘSTOŚĆ ZALUDNIENIA GMINY NA TLE WOJEWÓDZTWA I POWIATU.....	37
TABELA 5 URODZENIA ŻYWE, ZGONY I PRZYROST NATURALNY W GMINIE ŚWINICE WARCKIE	39
TABELA 6 LICZBA OSÓB W WIEKU PRZEDPRODUKCYJNYM, PRODUKCYJNYM I POPRODUKCYJNYM	39
TABELA 7 CHARAKTERYSTYKA OSÓB BEZROBOTNYCH W GMINIE ŚWINICE WARCKIE.....	41
TABELA 8 STOPA BEZROBOCIA W POWIECIE, WOJEWÓDZTWIE I KRAJU W LATACH 2012-2014	42
TABELA 9 PLAN WAŻNIEJSZYCH IMPREZ KULTURALNYCH I SPORTOWYCH W GMINIE ŚWINICE WARCKIE	42
TABELA 10 ZASOBY MIESZKANIOWE GMINY W ROKU 2013.....	43
TABELA 11 STRUKTURA MIESZKAŃ W GMINIE W LATACH 2012-2014	43
TABELA 12 DODATKI MIESZKANIOWE PRYZNANE PRZEZ GMINĘ ŚWINICE WARCKIE W LATACH 2010-2013.....	43
TABELA 13 POWIERZCHNIA GOSPODARSTW ROLNYCH W GMINIE ŚWINICE WARCKIE.....	44
TABELA 14 LICZBA GOSPODARSTW ROLNYCH W GMINIE ŚWINICE WARCKIE	44
TABELA 15 STRUKTURA PRODUKCJI ROLNEJ	44
TABELA 16 POGŁÓWIE ZWIERZĄT GOSPODARSKICH	45
TABELA 17 ZUŻYCIE NAWOZÓW MINERALNYCH I WAPNIOWYCH W ROKU 2010	45
TABELA 18 PODMIOTY GOSPODARCZE W GMINIE W LATACH 2011-2014.....	45
TABELA 19 PODMIOTY GOSPODARCZE W GMINIE W POSZCZEGÓLNYCH SEKCJACH POLSKIEJ KLASYFIKACJI DZIAŁALNOŚCI (PKD) W 2013 I 2014 ROKU.....	46
TABELA 20 CHARAKTERYSTYKA SIECI WODOCIĄDOCIĄGOWEJ	49
TABELA 21 SIEĆ KANALIZACYJNA W GMINIE ŚWINICE WARCKIE.....	50
TABELA 22 ZMIESZANE ODPADY ZEBRANE W CIĄGU ROKU	51
TABELA 23 LICZBA UCZNIÓW W GMINIE ŚWINICE WARCKIE W LATACH 2006-2014	53
TABELA 24 LICZBA MIEJSC I DZIECI W PRZEDSZKOLACH W GMINIE ŚWINICE WARCKIE	53
TABELA 25 PLACÓWKI KULTURALNE W GMINIE	55

TABELA 26 WYKAZ GOSPODARSTW DOMOWYCH I OSÓB KORZYSTAJĄCYCH Z POMOCY SPOŁECZNEJ	59
TABELA 27 STATYSTYKA PRZESTĘPSTW NA TERENIE POWIATU ŁĘCZYCKIEGO.....	60
TABELA 28 BILANS STRATEGICZNY W OBSZARZE ROZWOJU SPOŁECZNOŚCI LOKALNEJ	64
TABELA 29 BILANS STRATEGICZNY W OBSZARZE ROZWOJU STANU ŚRODOWISKA	65
TABELA 30 BILANS STRATEGICZNY W OBSZARZE ROZWOJU GOSPODARCZEGO.....	67
TABELA 31 BILANS STRATEGICZNY – POTENCJAŁ ROZWOJOWY W OBSZARZE ROZWOJU SPOŁECZNOŚCI LOKALNEJ.....	69
TABELA 32 BILANS STRATEGICZNY – POTENCJAŁ ROZWOJOWY W OBSZARZE STANU ŚRODOWISKA.....	70
TABELA 33 BILANS STRATEGICZNY – POTENCJAŁ ROZWOJOWY W OBSZARZE ROZWOJU GOSPODARCZEGO	71
TABELA 34 ANALIZA SWOT GMINY ŚWINICE WARCKIE.....	77
TABELA 35 CEL STRATEGICZNY 1	84
TABELA 36 CEL STRATEGICZNY 2	89
TABELA 37 CEL STRATEGICZNY 3	95

Rysunek 1 Gmina Świnice Warckie na mapie powiatu łęczyckiego (źródło: www.osp.org.pl) ..	19
Rysunek 2 Odległość [km] Świnic Warckich od niektórych, większych miejscowości	19
Rysunek 3 Mapa gminy Świnice Warckie (źródło: https://www.google.pl/maps)	21
Rysunek 4 Kościół w Grodzisku (źródło: http://grodzisko.pxd.pl/)	27
Rysunek 5 Dwór w Kozakach Podleśnych (źródło: m.wsiodle.lodzkie.pl)	28
Rysunek 6 Zespół dworski w Parskach (źródło: m.wsiodle.lodzkie.pl)	28
Rysunek 7 Dwór w Zbylczycach (źródło: http://www.kultura.lodz.pl/)	29
Rysunek 8 Obelisk poświęcony Marii Konopnickiej w Gusinie (źródło: http://www.zamkilodzkie.pl/)	30
Rysunek 9 Mapa atrakcji turystycznych gminy (Źródło: http://www.swinicewarckie.com.pl/)	31
Rysunek 10 Dom rodzinny św. Faustyny Kowalskiej (źródło: Urząd Gminy Świnice Warckie) ..	33
Rysunek 11 Przyrost naturalny w Polsce, województwie łódzkim, powiecie łęczyckim i gminie Świnice Warckie w 2014 roku.....	39
Rysunek 12 Mapa drogowa gminy	48
Rysunek 13 Zużycie wody [m ³] w gospodarstwach domowych na 1 mieszkańca w Polsce, w województwie łódzkim, w powiecie łęczycki, i gminie Świnice Warckie w 2014 r. (źródło: Bank Danych Lokalnych)	50

SPIS WYKRESÓW

Wykres 1 Stosunek liczby kobiet i mężczyzn w gminie	36
Wykres 2 Gęstość zaludnienia w gminie na 1 km ²	37
Wykres 3 Migracje mieszkańców Gminy Świnice Warckie.....	38
Wykres 4 Saldo migracji mieszkańców Gminy Świnice Warckie	38
Wykres 5 Liczba ludności gminy wg ekonomicznych grup wieku na terenie gminy Świnice Warckie w latach 2005-2014	40
Wykres 6 Bezrobotni rejestrowani na obszarze Gminy w latach 2012-30.06.2015	41
Wykres 7 Liczba dzieci w przedszkolach, szkołach podstawowych i gimnazjach na terenie gminy Świnice Warckie.....	54
Wykres 8 Bilans strategiczny w obszarze rozwoju społeczności lokalnej	65
Wykres 9 Bilans strategiczny w obszarze stanu środowiska	66
Wykres 10 Bilans strategiczny w obszarze rozwoju gospodarczego	68
Wykres 11 Bilans strategiczny – potencjał rozwojowy w obszarze rozwoju społeczności lokalnej.....	69
Wykres 12 Bilans strategiczny – potencjał rozwojowy w obszarze rozwoju społeczności lokalnej.....	70
Wykres 13 Bilans strategiczny – potencjał rozwojowy w zakresie rozwoju gospodarczego	72
Wykres 14 SWOT Gminy Świnice Warckie	79
Wykres 15 TOWS Gminy Świnice Warckie	79
Wykres 16 SWOT/TOWS Gminy Świnice Warckie	80