MAPA SYTUACYJNO – WYSOKOŚCIOWA

do celów projektowych skala 1:1000
Mapa powstała na digitalizacji mapy zasadniczej w skali 1 : 1000
ark. nr 6.168.28.23.2; 6.169.28.23.4; 6.168.28.03.2oraz pomiaru własnego.
Układ współrzędnych płaskich: "2000/6" ; Układ wysokościowy: "Kronsztadt 60".

Powiat łęczycki
Miejscowość STEMPLEW
Województwo łódzkie
Działka nr 315
Jednostka ewidencyjna Świnice Warckie 100407_2
Obręb ewidencyjny Stemplew 100407_2.0020

GKN.6642.1.333.2015

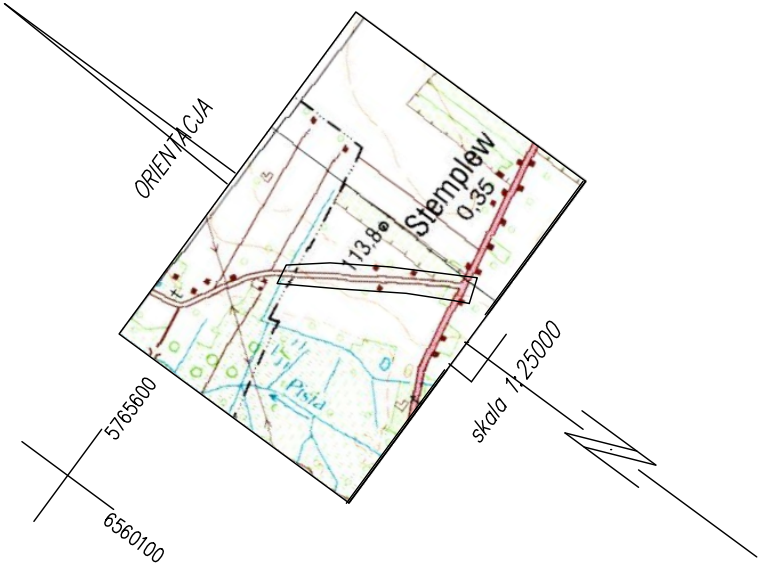
ORIENTACJA
Stemplew
0,35
113,8
Pisia
skala 1:25000
N
5765600
6560100

Mapę do celów projektowych wykonał geodeta uprawniony Czesław Tecław upraw. zawod. nr 13123. Mapa zawiera stan aktualny na kwiecień 2015 r.

Łęczyca, dn. 22.05.2015 r.

Aktualizację mapy oznaczono linią przerywaną.

Wykonanie niniejszej mapy nie było poprzedzone ustaleniami dotyczącymi ewentualnych służebności gruntowych obciążających grunty położone w granicach projektowanej inwestycji budowlanej.

Przebieg granicy działki 315 wprowadzono według stanu użytkowania na dzień 28.04.2015 r.
Pozostałe granice działek oraz konturów klasyfikacyjnych wprowadzono na podstawie danych z ewidencji gruntów i budynków.

UWAGA:
Nie wyklucza się istnienia w terenie innych przewodów. o których brak informacji wynika z zaszłości historycznych lub niedopełnienia przepisów zgłoszenia do inwentaryzacji.
(Ustawa Prawo Geodezyjne i Kartograficzne– Dz.U.30/1989. poz. 163).

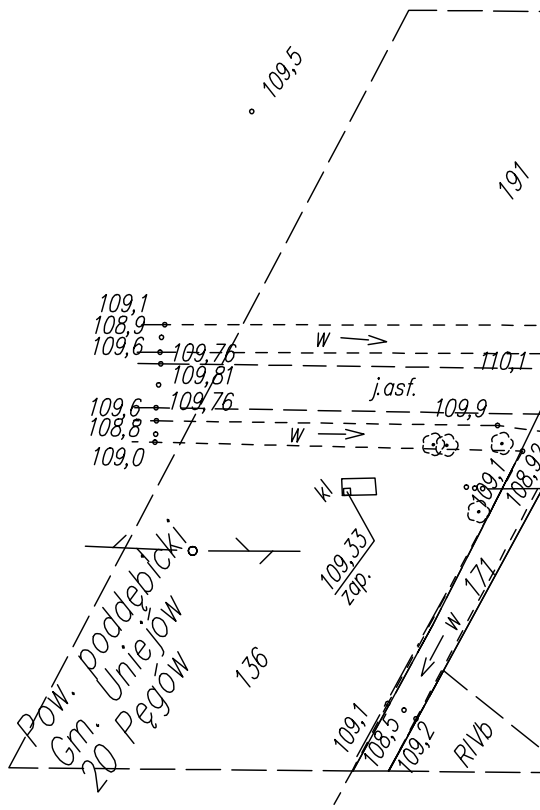
109,5
191
109,1
108,9
109,6
109,76
109,81
109,76
110,1
j.asf.
109,6
108,8
109,0
109,9
w
w
109,1
108,92
kl
109,33
zap.
Pow. poddębicki
Gm. Uniejów
20 Pęgów
136
w
171
109,1
108,5
109,2
RIVb

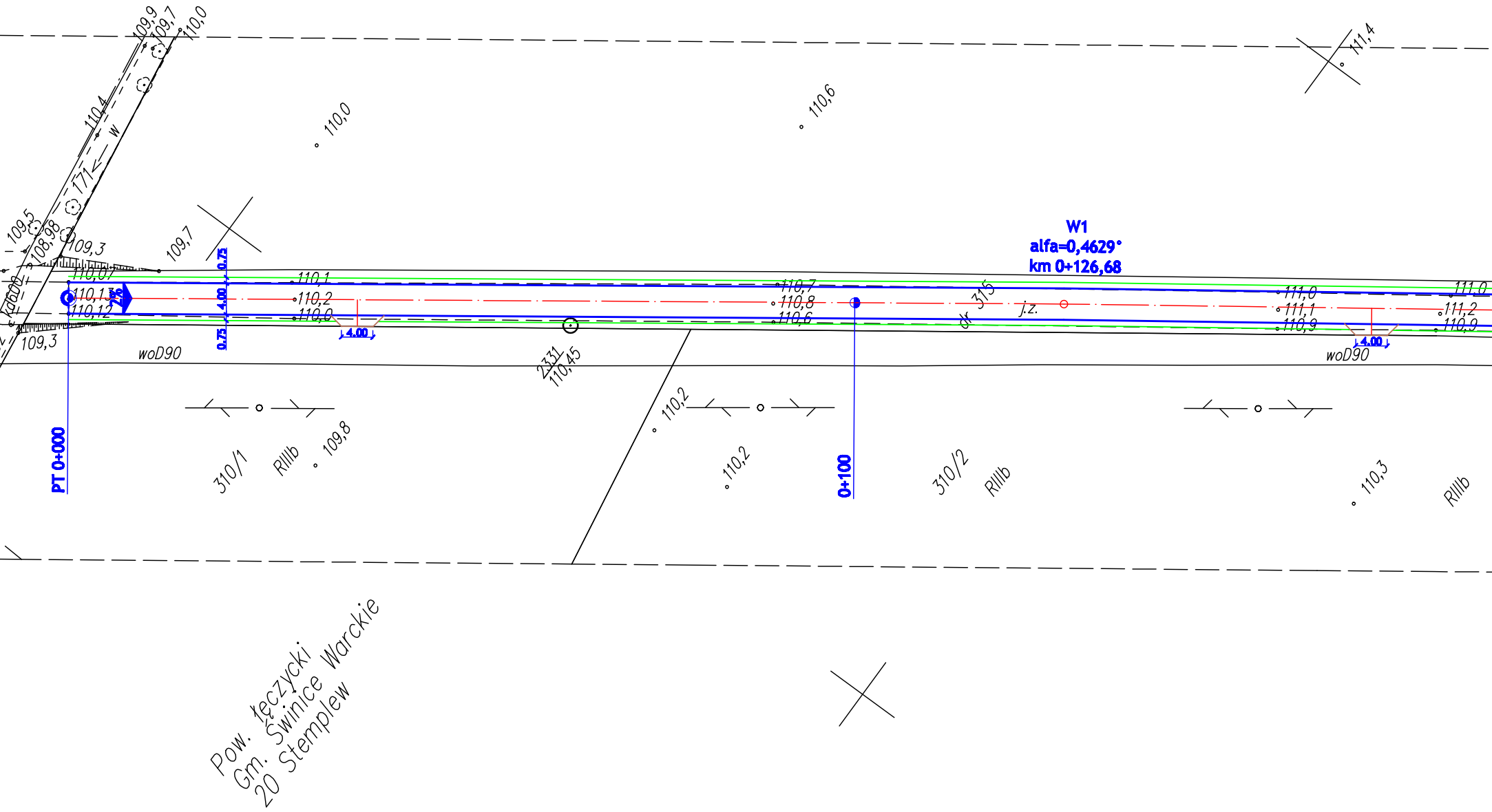
109,9
109,7
110,0
110,4
171
W
109,5
108,98
109,3
109,7
110,07
110,13
110,12
kd600
109,3
woD90
0,75
4,00
0,75
2%
110,1
110,2
110,0
4,00
110,0
110,6
111,4
2331
110,45
110,7
110,8
110,6
dr. 315
j.z.
W1
alfa=0,4629°
km 0+126,68
111,0
111,1
110,9
111,0
111,2
110,9
4,00
woD90
PT 0+000
310/1
RIIIb
109,8
110,2
110,2
0+100
310/2
RIIIb
110,3
RIIIb
Pow. łęczycki
Gm. Świnice Warckie
20 Stemplew

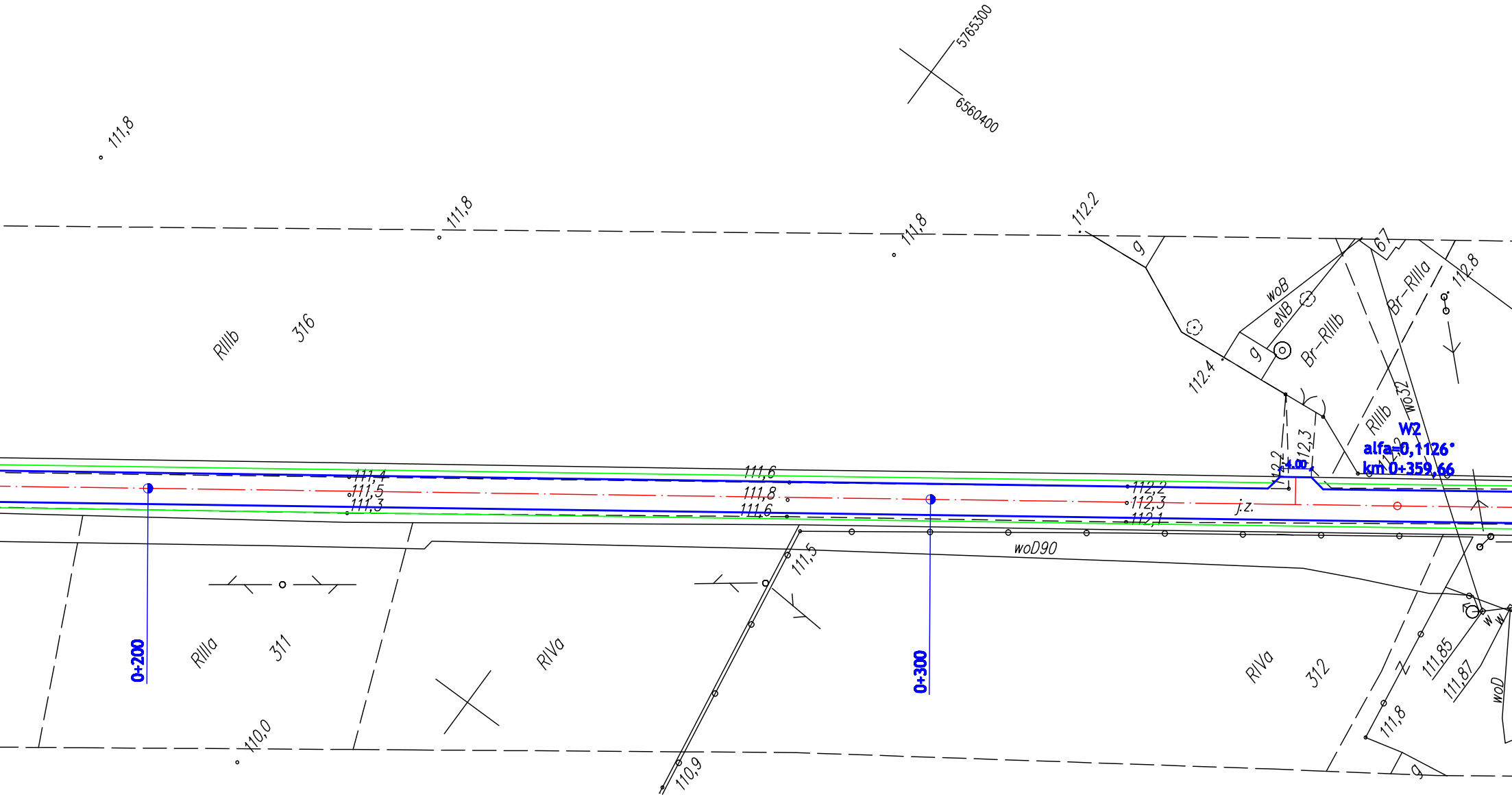

5765300
6560400
111,8
111,8
111,8
112.2
g
67
woB
eNB
Br–RIIIa
112.8
RIIIb
316
Br–RIIIb
g
112.4
wo32
RIIIb
112,2
112,3
4.00
112,2
W2
alfa=0,1126°
km 0+359,66
111,4
111,5
111,3
111,6
111,8
111,6
112,2
112,3
112,1
j.z.
woD90
111,5
0+200
RIIIa
311
RIVa
0+300
RIVa
312
111,85
111,87
w
w
woD
111,8
g
110,0
110,9

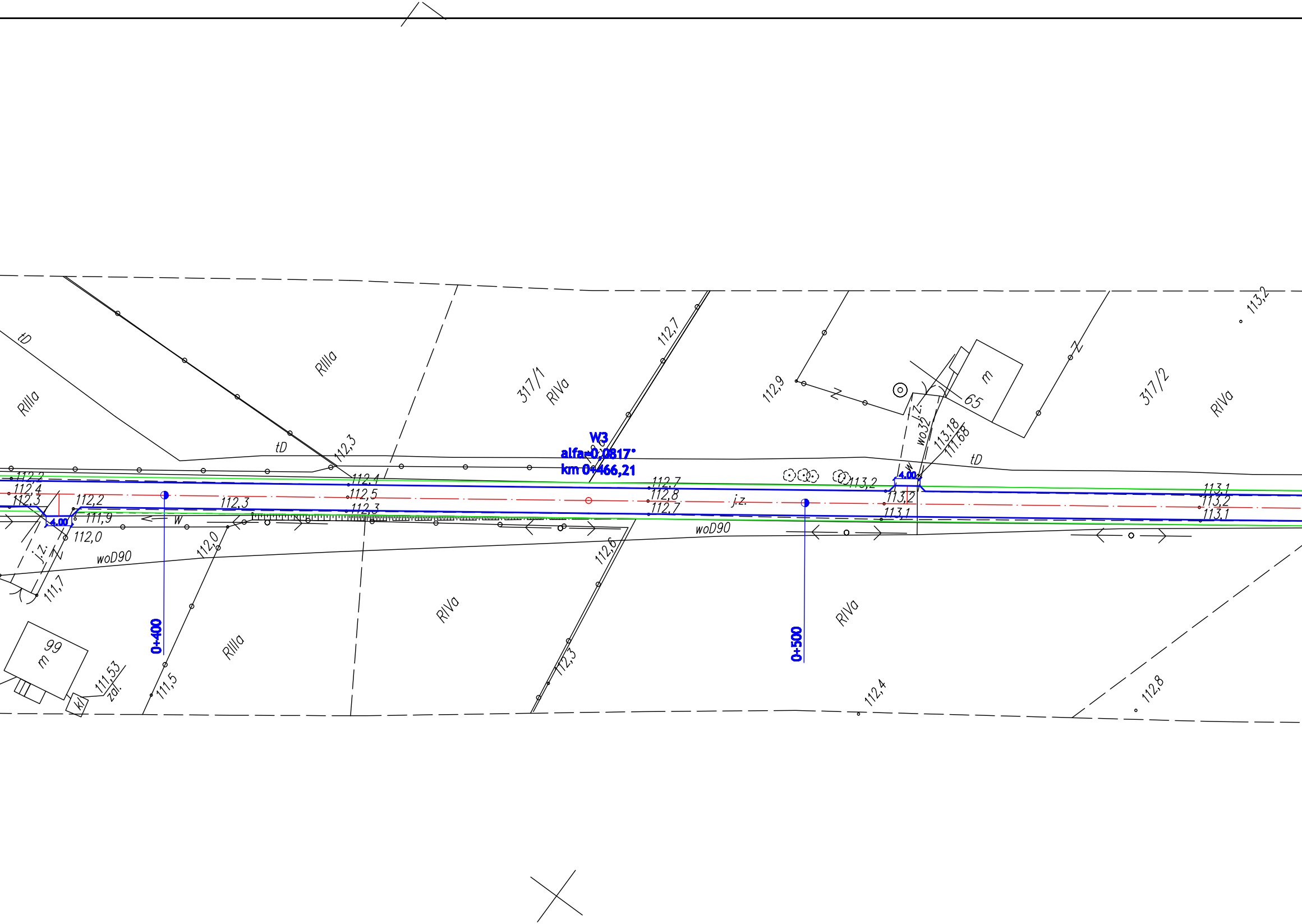

W3
alfa=0,0817°
km 0+466,21
0+400
0+500
4.00
4.00
317/1
317/2
RIIIa
RIIIa
RIIIa
RIVa
RIVa
RIVa
RIVa
RIVa
tD
tD
tD
112,7
112,9
113,2
Z
Z
Z
m
65
j.z.
wo32
113,18
111,68
112,3
112,2
112,4
112,3
112,2
111,9
112,0
112,3
112,4
112,5
112,3
112,7
112,8
112,7
113,2
113,2
113,1
113,1
113,2
113,1
j.z.
j.z.
W
W
woD90
woD90
112,0
112,6
111,7
m 99
111,53
zal.
kl
111,5
112,3
112,4
112,8

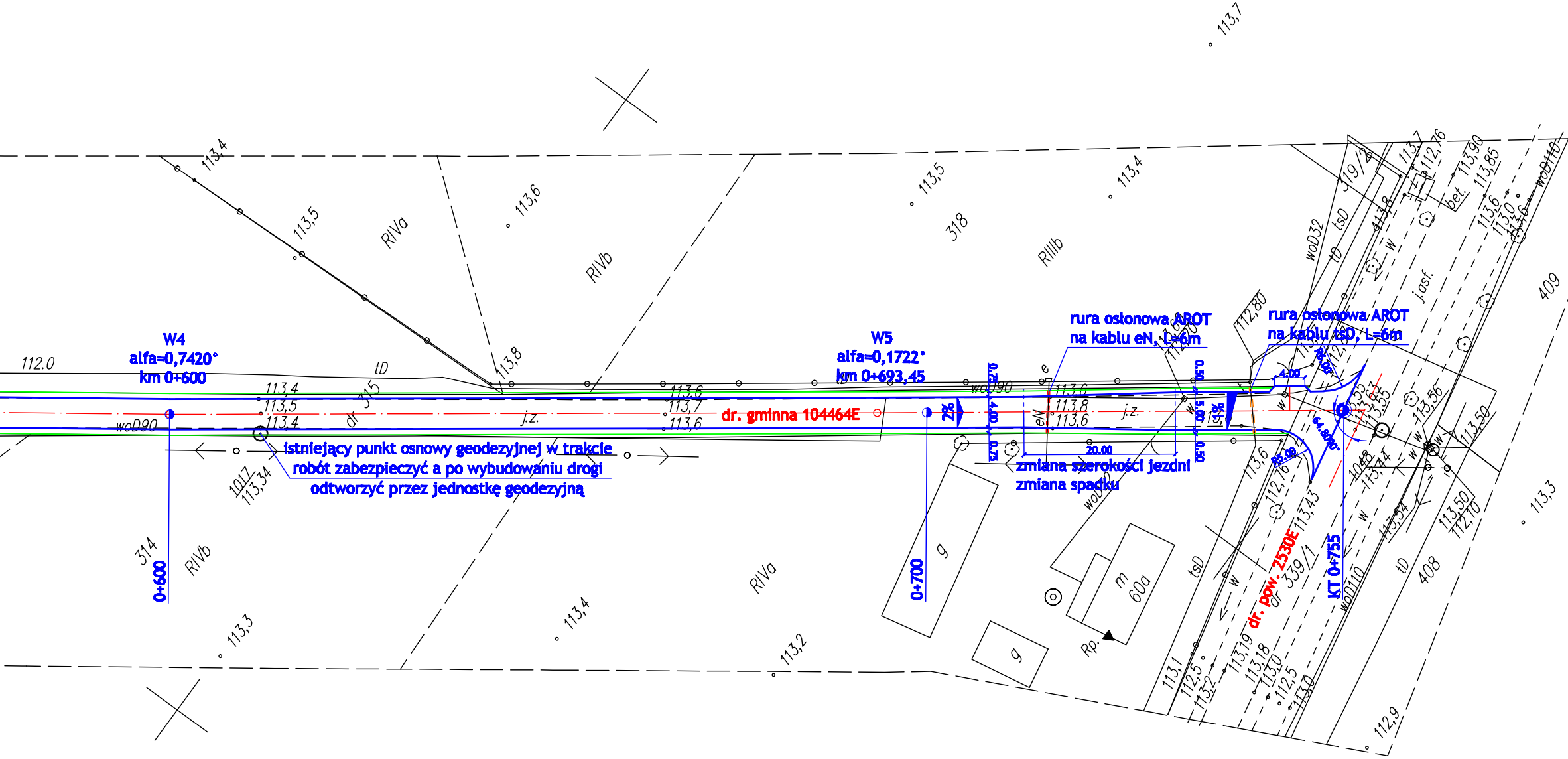
W4
alfa=0,7420°
km 0+600
W5
alfa=0,1722°
km 0+693,45
dr. gminna 104464E
istniejący punkt osnowy geodezyjnej w trakcie
robót zabezpieczyć a po wybudowaniu drogi
odtworzyć przez jednostkę geodezyjną
rura osłonowa AROT
na kablu eN, L=6m
rura osłonowa AROT
na kablu tsD, L=6m
zmiana szerokości jezdni
zmiana spadku
20.00
2%
1%
0+600
0+700
KT 0+755
dr. pow. 2530E
314
315
318
339/1
319/2
408
409
60a
1017
1048
RIVa
RIVb
RIIIb
dr
tD
tsD
woD90
woD32
woD110
j.z.
j.asf.
bet.
eN
g
m
Rp.
112.0
113,4
113,5
113,6
113,7
113,8
113,3
113,2
112,9
112,80
113,34
113,56
113,50
112,10
112,76
113,90
113,85
113,43
113,19
113,18
113,0
112,5


5764900
6560700

───	proj. nawierzchnia asfaltowa jezdni i zjazdów do posesji
───	proj. pobocza z kruszywa łamanego
── · ──	proj. osie
───	proj. nawierzchnia zjazdów na pola z kruszywa łamanego
= = = = ======	proj. rury osłonowe na kablach "t" i "eN"

MIASTOPROJEKT ŁĘCZYCA

99-100 ŁĘCZYCA
DWORCOWA 20/7
TEL. 608-440-277
FAX 24/721-20-08
miastoprojekt@op.pl

Przebudowa drogi gminnej nr 104464E w miejscowości Stempiew

Inwestor: Gmina Świnice Warckie	data: 09.2015 nr umowy:
Rysunek: Projekt zagospodarowania terenu	rys.: skala: 1:500
Projektant:	mgr inż. Paweł Jodaniewski uprawnienia budowlane do projektowania bez ograniczeń w specjalności drogowej LOD/1126/POOD/09